



Revisão do Plano Diretor de Turismo de Igarapava

REVISÃO E ATUALIZAÇÃO DO PLANO DIRETOR DE TURISMO DE IGARAPAVA SP – 2024 / 2026



Revisão do Plano Diretor de Turismo de Igarapava

SUMARIO

- INTRODUÇÃO -----	03
- JUSTIFICATIVA -----	04
- METODOLOGIA -----	05
- APRESENTAÇÃO DA CIDADE -----	06
- PROJETO INOVA JUNTOS -----	16
- LEI DO COMTUR REVISADA -----	20
- REGIMENTO INTERNO -----	31
- NOMEAÇÃO DOS CONSELHEIROS -----	39
- AÇÕES DO COMTUR E PREFEITURA -----	41
- ATRATIVOS NATURAIS -----	55
- ATRATIVOS CULTURAIS E RELIGIOSOS -----	65
- ATRATIVOS DE GASTRONOMIA -----	80
- INFRAESTRUTURA TURÍSTICA -----	86
- CENTRO DE INFORMAÇÃO TURÍSTICA -----	97
- REGIONALIZAÇÃO DO TURISMO -----	115
- INVENTARIO TURÍSTICO SETUR -----	119
- PLANEJAMENTO ESTRATÉGICO -----	199
- PLANO DE AÇÕES -----	204
- PESQUISA DE DEMANDA -----	214
- CONCLUSÃO RBM LEAL ASSESSORIA -----	230
- REFERÊNCIAS BIOGRÁFICAS -----	231



Revisão do Plano Diretor de Turismo de Igarapava

01 - INTRODUÇÃO:

O objetivo deste projeto foi fazer um estudo da infraestrutura e potencialidade turística existente na cidade, voltado para a hospitalidade dos seus segmentos turísticos e, através deste levantamento, oferecer a prefeitura subsídios e dados que poderão nortear a elaboração de planos que venham ao encontro dos anseios do desenvolvimento social e econômico da população de Igarapava. Para entender melhor a prática turística é essencial abordar que as formas de turismo existem desde as mais antigas civilizações, embora a palavra turismo só tenha surgido no século XIX.

Para melhor esclarecer esse projeto vamos rever a abordagem sobre a importância do turismo, como forma de desenvolvimento econômico e da cultura popular que valorizam as potencialidades do município. O propósito deste projeto é revisar a identificação das características e classificar os fatores que determinam as motivações e a escolha deste destino, reinventar o potencial dos recursos turísticos naturais, culturais e religiosos da cidade para a exploração da atividade turística de forma sustentável, reavaliar a oferta existente ou projetada de transportes ou equipamentos, instalações e serviços para o processo de ocupação turística além de determinar a nova demanda existente ou projetada de bens e serviços.

O turismo é uma atividade que obtém os melhores resultados no desenvolvimento territorial e regional, e um dos seus melhores efeitos é a geração de empregos em regiões que sofrem com o excesso de mão-de-obra, porém exige a incorporação de novos profissionais com mão-de-obra qualificada.

No turismo, pode-se imaginar, a priori, que o objetivo principal é o lucro. O município e o estado esperam da atividade turística o superávit no balanço de pagamentos, por razão do ingresso de divisas e da lucratividade de empresas prestadoras de serviço dentro do trade. A empresa privada igualmente terá que investir na qualificação de mão-de-obra e aperfeiçoamento de pessoal, sacrificando a parte de seu lucro líquido.





Revisão do Plano Diretor de Turismo de Igarapava

02 – JUSTIFICATIVA:

O modelo de gestão descentralizada do turismo, implantado no País pelo Ministério do Turismo apoiado por seus parceiros, proporciona que cada município busque suas próprias alternativas de desenvolvimento, de acordo com suas realidades e especificidades. Diante disso, o que se espera nesta revisão é que cada cidade planeje e decida seu próprio futuro, em relação às ações de desenvolvimento de suas potencialidades turísticas respeitando os princípios da sustentabilidade econômica, ambiental, sociocultural e político-institucional.

Desta forma é necessário perceber o turismo como atividade econômica capaz de gerar postos de trabalho, riquezas, promover uma melhor distribuição de renda e a inclusão social. Para tanto o município precisa de apoio de empresas especialistas que possuem as técnicas necessárias para alcançar este objetivo.

Um Plano Diretor de Turismo ocupa-se das decisões, que em matéria de desenvolvimento turístico, são tomadas pelos diversos atores envolvidos na atividade, ou seja, é um processo de conscientização, sensibilização e capacitação dos vários segmentos que compõem a estrutura do município e sua revisão não é diferente.

Especialmente, para que despertem e reconheçam a importância e a dimensão do turismo como gerador de emprego e renda, conciliando o crescimento econômico com a preservação e a manutenção do patrimônio histórico, cultural e ambiental, tendo como fim a participação da comunidade e empresários nas decisões de seus próprios recursos. Somente por meio do planejamento participativo é possível apresentar ao destino um plano de desenvolvimento turístico sustentável, que se pauta pelo tripé:

- Filosofia de processo: porque a construção é permanente (Pontos Fortes X Pontos Fracos, Oportunidades X Ameaças);
- Foco no rumo: evitando a dispersão e centrado em prioridades;
- Compromisso com a otimização: tirando o máximo proveito dos recursos internos (capacidade e disponibilidades) com a dinâmica do ambiente externo.

Igarapava poderá ter como uma das suas principais atividades econômicas o turismo. Ou seja, é chegado o momento de integrar essas iniciativas e fazer com que o turismo cresça de maneira adequada e sustentável, com a união de todos os segmentos e reaproveitamento de todos os estudos feitos anteriormente. Portanto, essa é a proposta da revisão deste Plano, para que o turismo possa ser um importante instrumento transformador da economia local.

A elaboração de um Plano Diretor de Turismo, como um estudo analítico do cenário turístico da cidade, tem como objetivo desenvolver e manter a identidade local, determinando os objetivos, estratégias e ordenando as ações que nortearão o desenvolvimento sustentável do turismo da cidade.



Revisão do Plano Diretor de Turismo de Igarapava

03. METODOLOGIA:

O processo de replanejamento do turismo de Igarapava, foi feito de forma participativa. A condução foi feita pela RBMLEAL ASSESSORIA, especialista na área de turismo, mas contando com a contribuição substancial do grupo de empresários, do Comtur, Conselho Municipal de Turismo e artesãos da cidade e gestores municipais. Ou seja, esta revisão do plano é fruto de um esforço coletivo de busca, coleta, discussão e validação de informações, que expressa a vontade do município em relação ao desenvolvimento da atividade turística.

As etapas de construção do Plano aconteceram conforme a metodologia que segue:

- Reunião de Formação do Grupo Gestor do Planejamento Estratégico Participativo;
- Palestra de sensibilização sobre a importância do planejamento para o turismo;
- Diagnóstico e análise ambiental (levantamento de pontos fortes, fracos, oportunidades e ameaças – Análise SWOT);
- Levantamento do Plano de Ações;
- Audiência para Direcionamento Estratégico (construção da missão, segmentos prioritários, políticas e fatores críticos de sucesso);
- Reunião para validação do direcionamento e objetivos;
- Audiência para Priorização de Ações.

O replanejamento foi realizado em fevereiro de 2024, por meio de reuniões e oficinas, contando com a presença de membros do grupo gestor do Plano, bem como, pessoas interessadas do trade e da comunidade. Vale destacar que apesar da participação ter sido aberta a todos, a presença nos encontros se manteve praticamente a mesma.

Destaca-se que o horizonte previsto para o planejamento foi de três anos, ou seja, de 2024 a 2026, o que não restringe a inclusão de ações no decorrer do processo, visando à aplicabilidade do mesmo no período previsto.



Revisão do Plano Diretor de Turismo de Igarapava

04. APRESENTAÇÃO DA CIDADE

04.1. História:

A região do município de Igarapava, foi local de descanso e passagem dos bandeirantes rumo às minas dos goyazes, sendo que essas terras foram doadas pelo rei de Portugal a dois famosos bandeirantes Bartholomeu Bueno da Silva (Anhanguera) e João Leite da Silva em 1720.

Segundo o historiador Jesus Marco de Ataídes em seu livro “Sob o signo da violência” aqui viviam os caiapós do sul, indígenas que viviam da horticultura, da caça e da pesca. Viviam em grandes aldeias em forma de círculo. Guerreiros por natureza conseguiram enfrentar os ataques dos colonizadores e resistiram por muitos anos.

Igarapava, nasceu muito tempo depois, mais precisamente no dia 22 de maio de 1842, na fazenda Vargem Alegre de propriedade do Cap. Anselmo Ferreira de Barcelos, homem poderoso originário da Província de Franca, da qual teria fugido após matar um fiscal e estar prestes a ser condenado pela justiça local. Juntamente com o padre Zeferino Baptista do Carmo construíram a Capela de Santa Rita do Paraíso, dando origem a um povoado chamado Santa Rita do Paraíso. A lei provincial nº 7, datada de 7 de fevereiro de 1851, elevou o povoado à categoria de Distrito.

Em 25 de agosto de 1892, por força da Lei Estadual nº 80, foi criada a Comarca de Santa Rita do Paraíso, que foi elevada a município por força da Lei Estadual nº 1038, de 19 de dezembro de 1906.

A escolha do nome Igarapava para substituir Santa Rita do Paraíso, era justificada pelo fato do Porto de Ponte Alta ser chamado Porto das Canoas onde várias canoas auxiliavam a barca na travessia do Rio Grande. Na língua dos nativos “igara” significa canoa pequena, feita de um único tronco, enquanto “pava” significa porto ou lugar onde se para.

Por isso a Lei nº 1097 de 04 de novembro de 1907 muda o nome do município e Comarca de Santa Rita do Paraíso, para Igarapava.

Durante sua trajetória até os dias atuais vários fatos históricos tiveram como cenário o município de Igarapava, sendo o mais importante, a Revolução de Trinta, onde a ponte de ferro construída em 1913, foi palco de grandes confrontos entre as Forças Legalista (Paulistas) e as Forças Rebeldes (mineiros) dos estados de Minas Gerais e São Paulo.

Atualmente, mais precisamente em maio de 2001 foi inaugurada uma nova ponte, com pista dupla, ponte esta que leva o nome do ex-governador André Franco Montoro.

Subindo o rio alguns metros nos deparamos com a Hidrelétrica de Igarapava, uma obra singular, se levarmos em conta a sua tecnologia em gerar energia e seu sistema de transposição de peixes, ambos inéditos no Brasil.



Revisão do Plano Diretor de Turismo de Igarapava

4.2 – FATOS E FOTOS

ESCOLA DANTES



Ao lado imagem que nos mostra a Escola Prof. Dantes ao lado da rua que nos traz ao centro da cidade onde existia o Cine Paris Teatro conhecido como Poeirinha, hoje a sede do banco Coopercred de frente ao Paço Municipal

Abaixo a Igreja Matriz de nossa cidade em fase de construção e ao lado imagem de como ficou ao passar de alguns anos



IGREJA MATRIZ DE IGARAPAVA
FOTOGRAFIA DE 1900





Revisão do Plano Diretor de Turismo de Igarapava

PONTE DO RIO GRANDE

A velha ponte da Cia Mogiana sobre o Rio Grande, ligando Delta a Igarapava, ainda em construção, na primeira metade dos anos 1910. Antes da abertura da variante de Igarapava da Mogiana, em 1915, os trens só chegavam a Uberaba pela ferrovia que vinha de Franca, por Jaguará, Conquista e Peirópolis, inaugurada em 1889. Os trens de ferro dividiram a ponte metálica com a rodovia até 1979: eu me lembro das cancelas que



fechavam o tráfego de veículos para esperar o trem passar, e também da diversão infantil que era ficar lá no Country Clube esperando para ver ao longe a travessia dos trens. Em 79 foi aberta uma ferrovia nova, que cruza o rio ao lado do DI-3, e os trens sumiram para sempre. Carros, ônibus e caminhões continuaram passando pela velha ponte por mais duas décadas. Em maio de 2001 foi finalmente inaugurada a ponte dupla da Anhanguera/BR-050 e a velha ponte de metal entrou nessa semi-aposentadoria em que



se encontra hoje, há três curiosidades sobre essa ponte: 1) Ela tem quatro vãos maiores e um menor, o último do lado de Igarapava. Reza a lenda que esse vão menor não pode ser completado na época da inauguração porque a estrutura de aço viria da Alemanha (ou da Inglaterra, segundo outras fontes) e a entrega foi cancelada em

virtude do início da 1ª Guerra Mundial. Na época, teria sido construído um vão improvisado em madeira, que foi anos mais tarde substituído por esse metálico que até hoje está lá, mas que tem uma estrutura ligeiramente diferente dos demais – o que é um fato. Nessa foto histórica, na foto da construção não se vê o quinto vão sendo erguido. 2) A ponte teria sido palco de violentos confrontos armados entre mineiros e paulistas em 1930 e 1932. A lenda – que ouvíamos no tempo de menino – dizia que ainda podiam ser vistas várias perfurações de bala na estrutura. Na época, nunca me deixaram ir lá comprovar: a ponte é estreita e nunca teve passagem para pedestres. Hoje



Revisão do Plano Diretor de Turismo de Igarapava

Porem os moradores de Delta, transitam para duas aventuras, pescar nos pilares da ponte do lado paulista e também se banharem em uma praia artificial que se formou dos restos das areias retiradas pelas empresas que fazem a retirada das areias do rio para comercialização. É bom ressaltar o projeto que existe da prefeitura de Igarapava em transformar o local em uma praia artificial para uso de turistas, equipada com estacionamento, segurança, contêineres que seriam bares e lanchonetes e ainda quiosques para acomodação dos visitantes. Muito se espera do projeto que poderá gerar emprego e renda para pequenos empresários da região. Mesmo assim o projeto necessita de se preocupar com as pessoas que hoje caminham pela ponte pois é terrivelmente arriscado. Recentemente, algumas pessoas que estão pesquisando o local arriscaram e atravessaram a ponte a pé, mas não encontraram as perfurações. Sendo assim ficaram com sérias dúvidas se os tiros daqueles velhos fuzis usados na década de 30 teriam capacidade de furar as grossas chapas de aço da sua estrutura. Nos inícios dos anos 1980, alguns paulistas metidos a besta que estudavam em Uberaba faziam uma provocação com os mineiros, chamando a ponte de “túnel do tempo”. O que era apenas um claro sinal de que eles não conheciam a “progressista” Igarapava. De qualquer modo, a bela “ponte do Delta” é parte da história da nossa cidade, e é uma pena que esteja em estado de semi-abandono. Como muitos caminhões e carretas pesadas desviam da BR por ela (talvez para fugir das balanças e da fiscalização na divisa) temo que em breve ela acabe cedendo ou desabando, o que seria uma pena. Muito esforço será feito para que, antes que isso ocorra, alguém tenha coragem de propor alguma manutenção preventiva. Ou para, pelo menos, proibir o tráfego de caminhões sobre ela. Uma coragem que se vê na foto da construção – não faltava a seus valentes construtores.

RIO GRANDE O rio Grande nasce no Alto do Mirantão, na Serra da Mantiqueira, município de Bocaina de Minas, a uma altitude próxima de 1980m. A serra tem uma formação geológica datada da era arqueana que compreende um maciço rochoso que possui grande área de terras altas, entre mil e quase três mil metros de altitude, ao longo das divisas dos estados de Minas Gerais, São Paulo e Rio de Janeiro. Na serra da Mantiqueira existem diversas unidades de conservação, como a área de proteção ambiental serra da Mantiqueira, o Parque Nacional do Itatiaia, e os parques estaduais da serra do Brigadeiro, da serra do Papagaio de Campos do Jordão.



Ao longo do rio Grande. Nessa região encontram-se seis usinas hidrelétricas cujas implantações, a partir da década de 60, resultaram na formação de represas, valorizando-a ainda mais como espaço de lazer e recreação, além de localizar, qualificar



Revisão do Plano Diretor de Turismo de Igarapava

e quantificar esse tipo de ocupação na região, mostra como a construção de segundas residências contribuiu e contribui para a produção do espaço, ocupando de forma distinta quase toda a margem do rio.

SEGUNDA RESIDÊNCIA. Lazer. Turismo. Produção do espaço. A região estudada, caracterizada pela presença de represas formadas a partir do barramento do rio para a implantação de usinas hidrelétricas, apresenta uma forma de ocupação bastante distinta, uma vez que suas residências secundárias aparecem espalhadas linearmente pelas margens do rio Grande. Essa ocupação pode ser considerada como “subúrbios de veraneio”, já que os proprietários são famílias provenientes de centros urbanos próximos, como Franca, Ribeirão Preto e Uberaba.

USINA HIDRELÉTRICA DE IGARAPAVA

Localizada no Rio Grande, a 575 km de Belo Horizonte e 450 km de São Paulo, está a Usina Hidrelétrica de Igarapava, com capacidade instalada de 210 megawatts, formada por cinco unidades geradoras tipo bulbo, é considerado um grande marco para a geração de energia no Brasil, devido ao seu pioneirismo. Este modelo tipo bulbo demanda menor represamento d'água e menor queda d'água (desnível), causando menor impacto ambiental, com maior viabilidade técnica e econômica





Revisão do Plano Diretor de Turismo de Igarapava

04.3 LOCALIZAÇÃO

Igarapava é um município brasileiro no interior do estado de São Paulo. Faz parte da Aglomeração Urbana de Franca, localizando-se a norte da capital do estado, distando desta cerca de 447 km. Localiza-se a uma latitude 20°02'18" sul e a uma longitude 47°44'49" oeste, estando a uma altitude de 576 metros. Sua população estimada em 26.212 habitantes. A cidade possui o título de "Município de Interesse Turístico".

ESTADO



REGIÃO



GOOGLE EARTH





Revisão do Plano Diretor de Turismo de Igarapava

04.4 AS CIDADES VIZINHOS DE IGARAPAVA

Abaixo é possível encontrar as cidades vizinhas de Igarapava, dispostos em relação à bússola e também à sua quilometragem de distância ao município.

Município confinante de Igarapava

[Delta](#)

[Delta](#)

[Conquista](#)

[Aramina](#)



[Buritizal](#)

[Aramina](#)

[Aramina](#)

[Buritizal](#)

Municípios vizinhos de Igarapava

[Aramina](#) 7.3 km

[Delta](#) 14.6 km

[Buritizal](#) 17.6 km

[Conquista](#) 24 km

[Miguelópolis](#) 33.7 km

[Rifaina](#) 34.2 km

[Ituverava](#) 34.4 km

[Jequitanga](#) 34.7 km

[Sacramento](#) 36.8 km

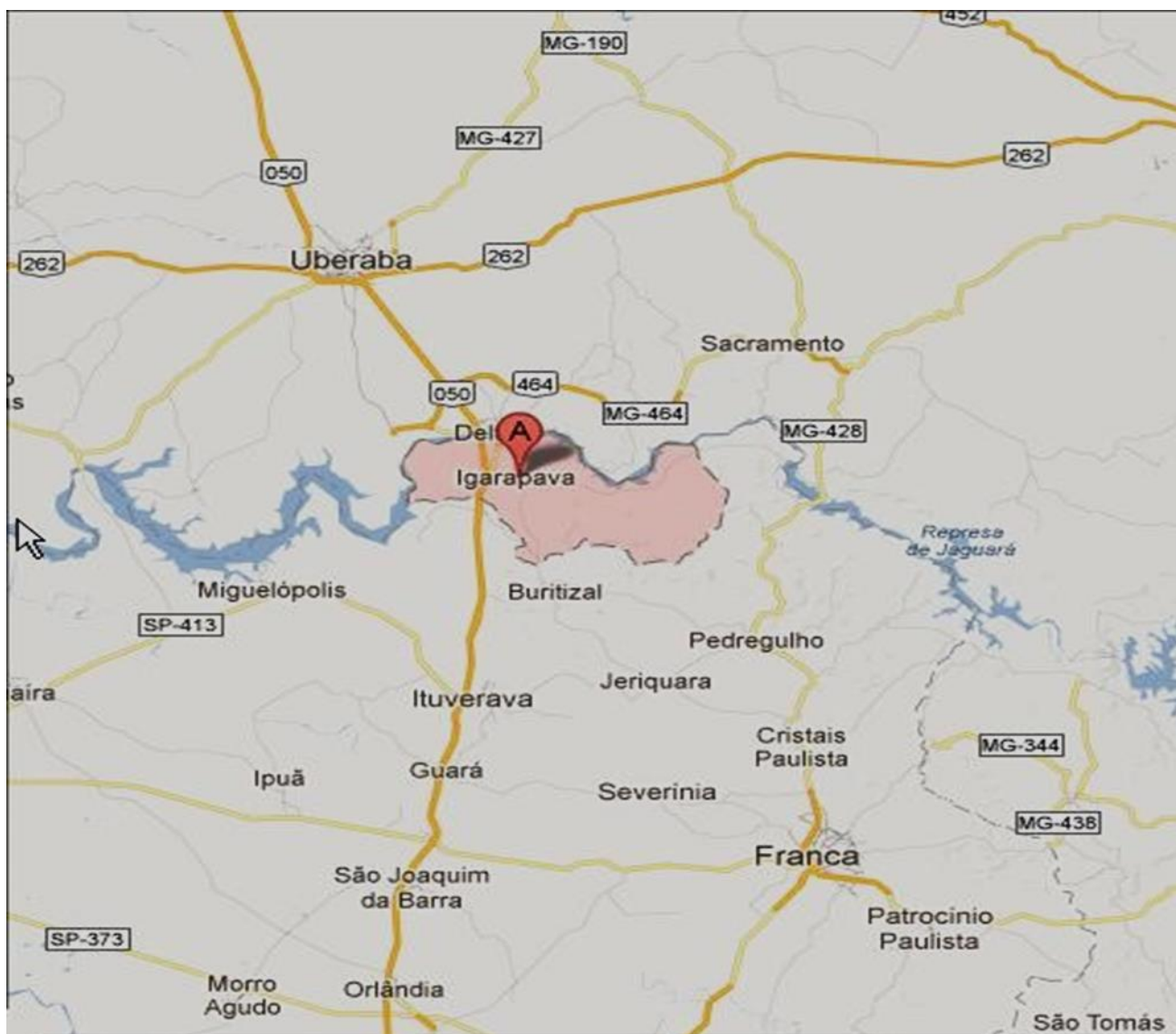
[Pedregulho](#) 37.3 km

[Uberaba](#) 37.4 km

[Santa Juliana](#) 37.5 km



Revisão do Plano Diretor de Turismo de Igarapava



05 RODOVIAS DE ACESSO A CIDADE:

BR050 – VINDO DE UBERABA E DELTA MG

ANAHANGUERA SP 340– VINDO DA CAPITAL – SÃO PAULO e passando por todas as cidades do interior paulista, de Campinas a Ribeirão Preto e de Ribeirão Preto a Aramina

VICINAL OSWALDO GILBERTO RIFAINA A IGARAPAVA -

VICINAL GILBERTO ALVES DA CUNHA QUE LIGA BURITIZAL A IGARAPAVA -

ÁREA DA UNIDADE TERRITORIAL DE IGARAPAVA - 468.355 km²

DENSIDADE DEMOGRÁFICA 2022 (hab./km²) 55,97 habitantes por quilômetro quadrado.



Revisão do Plano Diretor de Turismo de Igarapava

06. HIDROGRAFIA DE IGARAPAVA

O Rio Grande que estabelece a divisa com o Estado de Minas Gerais e os córregos Santa Rita, Marocas e Saudade (Bacia do Rio Grande), fazem parte da hidrografia de Igarapava.



07. ECONOMIA

Indicadores

IDH (PNUD/2022[3]) 0,768 — alto

PIB (IBGE/2022[4]) R\$ 496 417,848 mil



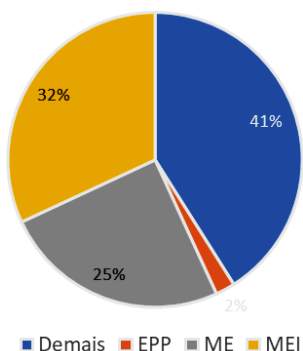
08. - Projeto Inova Juntos

Igarapava foi contemplada no projeto de Cooperação Internacional entre Municípios Brasileiros, portugueses e latino-americanos.

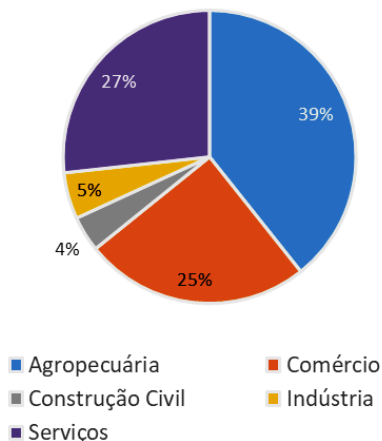


08.1 EMPREENDEDORISMO DE IGARAPAVA

Distribuição de estabelecimentos por porte



- Existem 3.815 estabelecimentos no município;
- Aproximadamente 41% dos estabelecimentos são Médias e Grandes Empresas;
- MEI, ME e EPP são 59% do total de estabelecimentos de Igarapava.



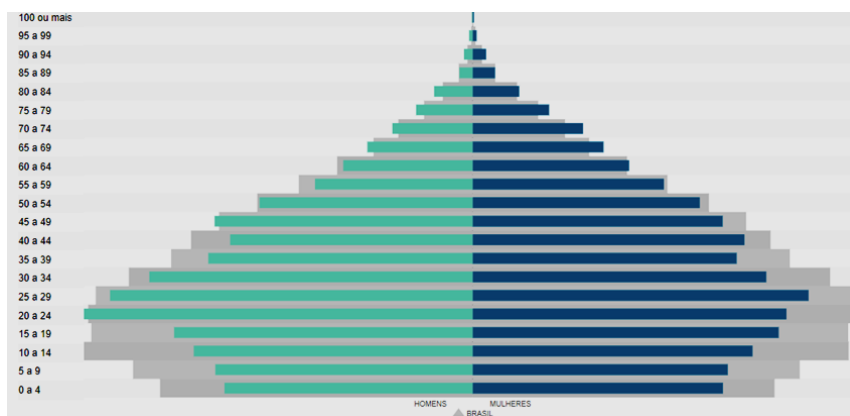
- O setor de agropecuária possui maior participação no município;
- Estabelecimentos de Comércio e Serviços representam 52% do total.



Revisão do Plano Diretor de Turismo de Igarapava

	Principais atividades econômicas (CNAE)	Estabelecimentos	% total
1º	Cultivo de cana-de-açúcar	1.179	31%
2º	Comércio varejista de artigos do vestuário e acessórios	145	4%
3º	Cabeleireiros, manicure e pedicure	115	3%
4º	Comércio varejista de mercadorias em geral, com predominância de produtos alimentícios - minimercados, mercearias e armazéns	110	3%
5º	Transporte rodoviário de carga, exceto produtos perigosos e mudanças, intermunicipal, interestadual e internacional	86	2%

08.2 REPRESENTATIVIDADE DA POPULAÇÃO



- Menor representatividade de jovens (0 a 19 anos);
- Maior participação da população idosa (especialmente 65 a 89 anos).

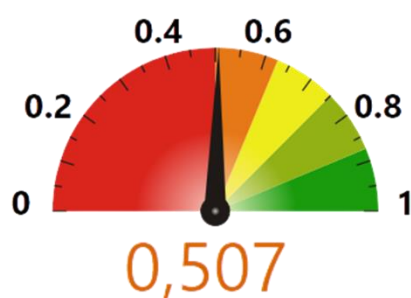


Revisão do Plano Diretor de Turismo de Igarapava

08.3 IDMS – INDICE DE DESENVOLVIMENTO DO MUNICÍPIO SUSTENTÁVEL

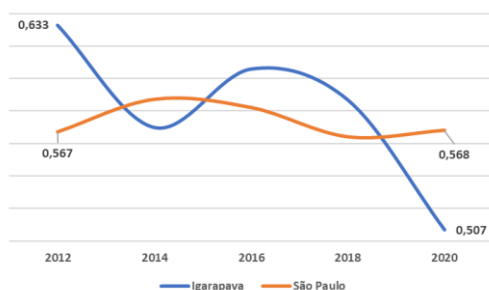


- Objetiva diagnosticar o grau de desenvolvimento de um território;
- A sustentabilidade é entendida como o desenvolvimento equilibrado das dimensões do IDMS.



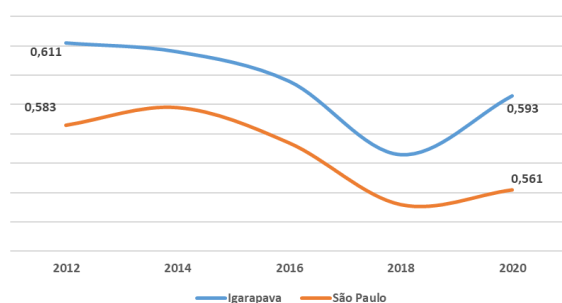
- IDMS do município é classificado como médio baixo pelos parâmetros da ferramenta;
- O IDMS do estado de São Paulo está acima do municipal.

08.4 IDMS GERAL



- IDMS municipal está abaixo do estadual em 2020;
- Nota-se uma tendência de queda do IDMS do município ao longo dos anos.

08.5 IDMS ECONÔMICO

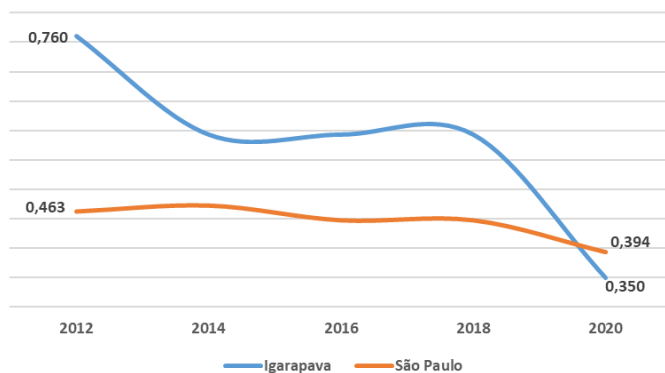


- IDMS municipal permaneceu acima do estadual durante todo o período;
- Observa-se um aumento da distância entre os indicadores.



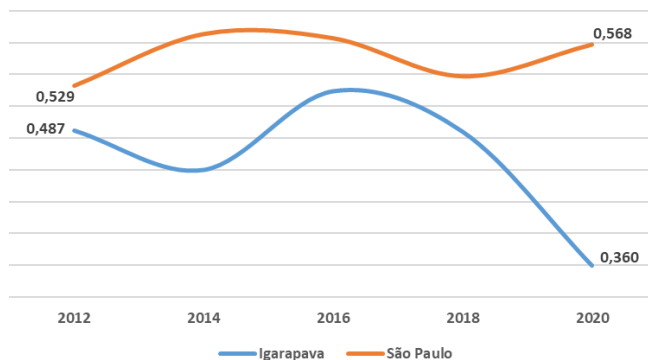
Revisão do Plano Diretor de Turismo de Igarapava

08.6 IDMS AMBIENTAL



- IDMS municipal permaneceu acima do estadual até 2020;
- Observa-se uma forte tendência de decrescimento ao longo dos anos.

08.7 IDMS POLÍTICO - INSTITUCIONAL



- IDMS municipal manteve-se abaixo do estadual durante todo o período;
- Percebe-se um distanciamento entre os índices.

08.8 VOCAÇÕES E ENTRAVES



Revisão do Plano Diretor de Turismo de Igarapava

08.9 Avaliações Iniciais



Vocações



01 DIVERSIFICAÇÃO DA MATRIZ PRODUTIVA

Protagonismo	Empreendedorismo
Qualificação profissional	Cooperação empresarial

02 TURISMO

Paisagismo e visibilidade
Valorização da identidade local
Resgate histórico cultural

Principais entraves

Nos leva a conclusão que o TURISMO PROFISSIONAL, ou seja, com melhor visibilidade, valorizando a identidade local, realizando o resgate histórico cultural e melhor qualificação e cooperação empresarial, IGARAPAVA terá grande chance de sucesso no Desenvolvimento do turismo, desde que vença as suas LIMITAÇÕES.

RBMLEALASSESSORIA

08.10 limitações



Limitações

Profissionalismo

Questões de gênero

Protagonismo e pertencimento

Integração e comunicação

Juventude

Atuação ambiental



Revisão do Plano Diretor de Turismo de Igarapava

09. - LEI DO COMTUR

Lei Ordinária nº 768, de 19 de dezembro de 2017

Identificação Básica

Tipo de Texto Articulado

Norma Jurídica

Tipo da Norma Jurídica

Lei Ordinária Número 768 Ano 2017 Data 19 de Dezembro de 2017

Ementa

CONSTITUI O CONSELHO MUNICIPAL DE TURISMO DO MUNICÍPIO DE IGARAPAVA E DÁ OUTRAS PROVIDÊNCIAS.

Alterado(a) pelo(a) Lei Ordinária nº 1.029, de 16 de fevereiro de 2022 Vigência a partir de **16 de Fevereiro de 2022.**

Dada por Lei Ordinária nº 1.029, de 16 de fevereiro de 2022

CONSTITUI O CONSELHO MUNICIPAL DE TURISMO DO MUNICÍPIO DE IGARAPAVA, E DÁ OUTRAS PROVIDÊNCIAS.



Revisão do Plano Diretor de Turismo de Igarapava

JOSE

RICARDO RODRIGUES MATTAR,

Prefeito Municipal de Igarapava, Estado de São Paulo, no uso das suas atribuições legais,

FAZ SABER QUE: A Câmara Municipal aprovou e ele sanciona e promulga a seguinte Lei:

Art. 1º. Fica criado o COMTUR - CONSELHO MUNICIPAL DE TURISMO, que se constitui em Órgão local na conjugação de esforços entre o Poder Público e a Sociedade Civil, de caráter deliberativo e consultivo, para o assessoramento da municipalidade em questões referentes ao desenvolvimento turístico do município de . IGARAPAVA.

§ 1º O Presidente será eleito na primeira reunião dos anos pares, em votação secreta, permitida a recondução

§ 2º O Secretário Executivo será designado pelo presidente eleito, bem como o Secretário Adjunto quando houver necessidade de tal cargo.

§3º As Entidades da iniciativa privada acolhidas nesta Lei indicarão os seus representantes, titular e suplente, diretamente a presidência do COMTUR, e que tornarão assento no Conselho com mandato de dois anos, podendo ser reconduzidos por ofício de suas Entidades dirigido a presidência do COMTUR.

§4º Na ausência de Entidades Especificas para outros segmentos, as pessoas que os representem poderão ser indicadas por profissionais da respectiva área ou, então, pelo COMTUR, desde que haja aprovação de dois terços dos seus Membros em votação secreta, e podendo ser reconduzidas por quem os tenham indicado.

§ 5º As pessoas de reconhecido saber em suas especialidades e aquelas que, de forma patente, possam vir a contribuir com os interesses turísticos da cidade poderão ser indicadas pelo COMTUR para um mandato de dois anos, com a aprovação de dois terços dos



Revisão do Plano Diretor de Turismo de Igarapava

seus

Membros em votação secreta e, também, poderão ser reconduzidas pelo COMTUR

§ 6º Os representantes do poder público municipal, titulares e suplentes, que não poderão ser em número superior a um terço do COMTUR, serão indicados pelo Prefeito e terão mandato até o último dia dos anos pares, também podendo ser reconduzidos pelo Prefeito.

§7º Para todos os casos dos parágrafos 3, 4, 5 e 6 do presente Artigo, após o vencimento dos seus mandatos, os membros permanecerão em seus postos com direito a voz e voto enquanto não forem entregues a Presidência do COMTUR os ofícios com as novas indicações:

§ 8º As indicações citadas nos parágrafos 3, 4 e 5 deste Artigo poderão ser feitas em datas diferentes, em razão das eleições em diferentes datas nas Entidades e, portanto, com diferentes datas para o vencimento dos seus mandatos, datas essas que serão controladas pelo Secretário Executivo.

§ 9º Em se tratando de representantes oriundos de cargos estaduais ou federais, agraciados por esta Lei, automaticamente serão considerados membros aqueles que sejam os titulares dos cargos, e os quais indicarão os seus respectivos suplentes.

~~Art. 2º:~~

~~O COMTUR de IGARAPAVA fica assim constituído:~~

~~Do Poder Público:~~

~~1. Um representante do Turismo;~~

~~2. Um representante da Cultura;~~

~~3. Um representante do Meio Ambiente;~~

~~4. Um representante da Educação; e,~~

~~Da iniciativa Privada:~~



Revisão do Plano Diretor de Turismo de Igarapava

~~1.~~

~~Um representante dos Meios de Hospedagem~~

~~2. Um representante de Restaurantes e Bares Diferenciados;~~

~~3. Um representante da Associação Comercial.~~

~~4. Um representante da Associação Circuito da Alta Mogiana;~~

~~5. Um representante da Associação dos Artesãos;~~

~~6. Um representante da Usina Hidrelétrica;~~

~~7. Um representante da Fundação Sinhá Junqueira; e,~~

~~8. Um representante da Imprensa.~~

Art. 2º. O COMTUR de Igarapava, fica assim constituído.

Do Poder Público:

1- Um representante do Setor do Turismo

2- Um representante do Departamento Educação e Cultura;

3- Um representante de Departamento Indústria e Comércio

4 - Um representante do Departamento de Engenharia Municipal e Setor de

Meio Ambiente;

Da Iniciativa Privada

1- Um representante da Rede Hoteleira

2 - Um representante de Restaurantes e Bares

3 - Um representante da ACEIG - Associação Comercial e Empresarial de Igarapava;

4- Um representante da ADETUR - Agência de Desenvolvimento Turístico da Alta Mogiana

5 - Um representante da UHE - Usina Hidrelétrica de Igarapava;



Revisão do Plano Diretor de Turismo de Igarapava

6-

Um representante da Associação Igarapavense de Ciclismo e Esportes de Aventura - Tribos Bike Adventure

7 - Um representante da Associação de Artesãos;

8 - Um representante da Imprensa;

Parágrafo 1º - Poderá ser admitido outros integrantes, tanto no Poder

Público e da Iniciativa Privada, na composição do COMTUR, desde que devidamente aprovado nos termos do § 4º do Art.1º, presentes na sessão ordinária ou extraordinária.

Parágrafo 2º Cada representação entende-se um titular e um suplente.

Alteração feita pelo Art. 1º. - Lei Ordinária nº 1.029, de 16 de fevereiro de 2022.

Parágrafo único

Cada representação entende-se um titular e um suplente.

Art. 3º. Compete ao COMTUR e aos seus Membros:

a) Avaliar, opinar e propor sobre:

1 a Política Municipal de Turismo;

2 as Diretrizes Básicas observadas na citada Política;

3 Planos anuais ou tri anuais que visem o desenvolvimento e a expansão do Turismo no Município;

4 os instrumentos de estímulo ao desenvolvimento turístico;

5 os assuntos atinentes ao turismo que lhe forem submetidos.

b) inventariar, Diagnosticar e manter atualizado o cadastro de informações de interesse turístico do Município e orientar a melhor divulgação do que estiver adequadamente disponível;



Revisão do Plano Diretor de Turismo de Igarapava

- c) Programar e executar amplos debates sobre os temas de interesse turístico para a Cidade e Região, ouvindo observações das pessoas envolvidas mesmo que estranhas ao Conselho, bem como de pessoas experientes convidadas;
- d) Manter intercâmbio com as diversas Entidades de Turismo, do Município ou fora dele, sejam ou não oficiais, para um maior aproveitamento do potencial local;
- e) Propor resoluções, instruções regulamentares ou atos necessários ao pleno exercício de suas funções, bem como modificações ou supressões de exigências administrativas ou regulamentares que dificultem as atividades de turismo em seus diversos segmentos;
- f) Propor programas e projetos nos segmentos do Turismo visando incrementar o fluxo de turistas e de eventos para a Cidade;
- g) Propor diretrizes de implementação do Turismo através de órgãos municipais e os serviços prestados pela iniciativa privada com o objetivo de prover a infraestrutura local adequada a implementação do Turismo em todos os seus segmentos;
- h) Promover e divulgar as atividades ligadas ao Turismo do Município participando de Feiras, Exposições e Eventos, bem como apoiar a Prefeitura na realização de Feiras, Congressos, Seminários, Eventos e outros, projetados para a própria cidade;
- i) Propor formas de captação de recursos para o desenvolvimento do Turismo no Município, emitindo parecer relativo a financiamento de iniciativas, planos, programas e projetos que visem o desenvolvimento da indústria Turística em geral;
- j) Colaborar de todas as formas com a Prefeitura e suas Secretarias nos assuntos pertinentes sempre que solicitado
- k) Formar Grupos de Trabalho para desenvolver os estudos necessários em assuntos específicos, com prazo para conclusão dos trabalhos e apresentação de relatório ao plenário:



Revisão do Plano Diretor de Turismo de Igarapava

- l) Sugerir medidas ou atos regulamentares referentes a exploração de Services Turísticos no Município;
- m) Sugerir a celebração de convênios com Entidades, Municípios, Estados ou União, opinar e deliberar sobre os mesmos;
- n) indicar, quando solicitado, representantes para integrarem delegações do Município a congressos, convenções, reuniões ou novos acontecimentos que ofereçam interesse a Política Municipal de Turismo;
- o) Elaborar e aprovar o Calendário Turístico do Município;
- p) Monitorar o crescimento do Turismo no Município, propondo medidas que atendam a sua capacidade turística;
- q) Analisar reclamações e sugestões encaminhadas por turistas e propor medidas pertinentes a melhoria da prestação dos serviços turísticos locais;
- r) Decidir sobre a aprovação dos projetos que serão encaminhados para o Dadetur, conforme a Lei Estadual Complementar 1.261/2015.
- s) Conceder homenagens as pessoas e instituições com relevantes serviços prestados na área de turismo;
- t) Eleger, entre as seus pares, o seu Presidente em escrutínio secreto na primeira reunião de ano par; e,
- u) Organizar e manter o seu Regimento Interno.

Art. 4º. Compete ao Presidente do COMTUR:

- a) Representar o COMTUR em suas relações com terceiros;
- b) Dar posse aos membros do COMTUR;
- c) Definir a pauta, abrir, orientar e encerrar as reuniões;
- d) Acatar a decisão da maioria sobre a frequência das reuniões, cujo espaço não poderá ser superior a 60 dias ;



Revisão do Plano Diretor de Turismo de Igarapava

- e) indicar o Secretário Executivo e, quando necessário, o Secretário Adjunto
- f) Cumprir as determinações soberanas do plenário, oficiando os destinatários e prestando contas da sua Agenda na reunião seguinte;
- g) Cumprir e fazer cumprir esta ei, hem como o Regimento Interno a ser aprovado por dois terços dos seus Membros; e,
- h) Proferir o seu voto apenas para desempate.

Art. 5º. Compete ao Secretário Executivo:

- a) Auxiliar o Presidente na definição das pautas;
- b) Elaborar e distribuir a Ata das reuniões;
- c) Organizar o arquivo e o controle dos assuntos pendentes, gerindo a Secretaria e o Expediente;
- d) Controlar o vencimento dos mandatos dos membros do COMTUR
- e) Prover todas as necessidades burocráticas; e,
- e) Dirigir os trabalhos do Presidente na reunião, na ausência deste último.

Art.6º. Compete aos Membros do COMTUR:

- a) Comparecer as reuniões quando convocados;
- b) Em escrutínio secreto, eleger o Presidente do Conselho Municipal de Turismo.
- c) Levantar ou relatar assuntos de interesse Turístico;
- d) Opinar e deliberar sobre assuntos referentes ao desenvolvimento Turístico do Município ou da Região;
- e) Não permitir que sejam levantados problemas políticos partidários:



Revisão do Plano Diretor de Turismo de Igarapava

- f) Constituir os Grupos de Trabalho para tarefas específicas, podendo contar com assessoramento técnico especializado se necessário: e,
- g) Cumprir esta Lei, cumprir o Regimento Interno e as decisões soberanas do COMTUR.
- h) Convocar, mediante assinatura de vinte por cento dos seus membros, assembleia extraordinária para exame ou destituição de membro, inclusive do presidente, quando este Estatuto ou o Regimento Interno forem afetados.
- h) Votar nas decisões do COMTUR.

Art. 7º. COMTUR reunir-se-á em sessão ordinária uma vez por mês perante a maioria de seus membros, ou com qualquer quórum trinta minutos após a hora marcada, podendo realizar reuniões extraordinárias ou especiais em qualquer data e em qualquer local

§ 1º As decisões do COMTUR serão tomadas por maioria simples de votos, exceto em se tratando de alteração do Regimento Interno, caso em que serão necessários os votos da maioria absoluta de seus membros ou, ainda, nos casos previstos nos Parágrafos 4º e 5º do Artigo 1º e do Artigo 12º.

§ 2º Quando das reuniões, serão convocados os titulares e, também, os suplentes. Os Suplentes terão direito a voz mesmo quando da presença dos Titulares, e, direito a voz e voto quando da ausência daquele.

Art. 8º. Perderá a representação o Órgão, Entidade ou Membro que faltar a 03 (três) reuniões ordinárias consecutivas ou a 6 (seis) alternadas durante o ano.

Parágrafo único

Em casos especiais, e por encaminhamento de dez por cento dos seus membros, o COMTUR poderá deliberar, caso a caso, a reinclusão de membros eliminados pelo "caput" deste Artigo, mediante a aprovação em escrutínio secreto e por maioria absoluta.



Revisão do Plano Diretor de Turismo de Igarapava

Art.

9º. Por falta de decoro ou por outra atitude condenável, o COMTUR poderá expulsar o membro infrator, em escrutínio secreto e por maioria absoluta, sem prejuízo da sua Entidade ou categoria que, assim, deverá iniciar a indicação de novo nome para a substituição no tempo remanescente do anterior.

Art. 10. As sessões do COMTUR serão devidamente divulgadas com a necessária antecedência, inclusive na imprensa local, e abertas ao público que queira assisti-las.

Art.11. O COMTUR poderá ter convidados especiais, sem direito a voto, com a frequência que for desejável, sejam personalidades ou entidades, desde que devidamente aprovado por maioria absoluta dos seus Membros.

Art.12. A Prefeitura Municipal cederá local e espaço para a realização das reuniões do COMTUR, bem como cederá um ou mais funcionários e os materiais necessários que garantam o bom desempenho das referidas reuniões.

Art. 13. As funções dos Membros do COMTUR não serão remuneradas.

Art. 14. Na primeira eleição após esta Lei, se ocorrendo em ano ímpar, o mandato vencerá em dezembro do ano ímpar seguinte.

Art.15. Os casos omissos serão resolvidos pela Presidência, "ad referendum" do Conselho

Art. 16. Esta Lei entrará em vigor na data de sua publicação, revogadas as disposições em contrário, especialmente as Leis de nº 216 de 17.08.2005, e 558 de 23.07.2013.

GOVERNO DO MUNICÍPIO DE IGARAPAVA-SP

Aos dezenove de dezembro de 2017.



Revisão do Plano Diretor de Turismo de Igarapava


JOSE RICARDO RODRIGUES MATTAR
Prefeito Municipal

NOMEAÇÃO DOS CONSELHEIROS NO DIÁRIO OFICIAL

SITUAÇÃO ATUAL PARA O DESENVOLVIMENTO DO TURISMO NA CIDADE

10.0 - REGIMENTO INTERNO DO COMTUR



Revisão do Plano Diretor de Turismo de Igarapava



CONSELHO MUNICIPAL DE TURISMO DE IGARAPAVA SP



REGIMENTO INTERNO DO CONSELHO MUNICIPAL DE TURISMO DE IGARAPAVA SP – 2023/2024

CAPITULO I DA FINALIDADE E COMPETÊNCIA

Art. 1º O Conselho Municipal de Turismo criado pela Lei nº 768 de 19 de dezembro de 2017, é um órgão de assessoramento do Executivo Municipal nas questões relacionadas com a Política Municipal de Turismo, em caráter permanente.

§ Único: As competências do Conselho Municipal de Turismo estão devidamente estabelecidas no artigo 1º da lei 768 de 19 de dezembro de 2017 que segue:

Artigo 1º da LEI 768 de dezembro de 2017 - “Fica criado o COMTUR - CONSELHO MUNICIPAL DE TURISMO, que se constitui em Órgão local na conjugação de esforços entre o Poder Público e a Sociedade Civil, de caráter deliberativo e consultivo, para o assessoramento da municipalidade em questões referentes ao desenvolvimento turístico do município de IGARAPAVA”.

CAPÍTULO II DA COMPOSIÇÃO

Art. 2º. O plenário do Conselho será composto por 15 (quinze) membros titulares e igual número de suplentes, sendo 05 (cinco) membros representantes do poder público sendo 04 indicados pelo Prefeito Municipal, 01 indicado pelo legislativo e 10 (dez) membros não-governamentais da sociedade civil, todos com direito a voto, conforme a seguinte estrutura representativa:

§ 1º. O conselheiro suplente devidamente indicado poderá substituir o titular na plenitude das suas funções quando este não puder comparecer à reunião;

§ 2º O mandato de membros do Conselho terá duração de 02 (dois) anos e será contado a partir da publicação dos conselheiros pelo Poder Executivo, sendo permitida sua recondução;

§ 3º. Em caso de vacância, por qualquer motivo do qual decorra o afastamento definitivo do conselheiro titular e suplente do segmento social que represente, o preenchimento da vaga se dará, no máximo, em 30 (trinta) dias corridos após a oficialização da vacância, com aprovação em plenário;

§ 4º Em caso de vacância do representante do Poder Público, o chefe do Poder Executivo Municipal indicará o nome de outro servidor, lotado na mesma secretaria ou órgão, para preencher a vaga.

§ 5º. A entidade e ou segmento participante será excluída do Conselho quando faltar injustificadamente a (três) reuniões consecutivas ou 5 (cinco) reuniões intercaladas.

CONSELHO MUNICIPAL DE TURISMO DE UGARAPAVA SP



Revisão do Plano Diretor de Turismo de Igarapava



CONSELHO MUNICIPAL DE TURISMO DE IGARAPAVA SP



§ 6º. Em caso de exclusão de uma entidade e ou segmento , uma nova será submetida ao plenário do Conselho em assembléia geral.

Unico. Em caso de afronta ou qualquer motivo de enfrentamento ou desrespeito por parte de algum conselheiro, para com os membros da diretoria , desobedecendo as regras deste regimento e ou também a LEI DO COMTUR, a sua atitude será levada em plenário e poderá perder o direito de participar das reuniões e consequentemente perderá o seu cargo de conselheiro, sem direito a recursos, podendo seu suplente, caso haja, substituí-lo, independentemente se for do setor público ou da sociedade civil.

CAPÍTULO III DA ESTRUTURA ORGANIZACIONAL

Art. 3º. O COMTUR será composto por quinze membros e respectivos suplentes, divididos entre o Poder Público Municipal , Poder Legislativo e a Sociedade Civil, sempre na proporção de 1/3 (um terço)conselheiros públicos do total, sendo:

I - Quatro representantes do Poder Público Municipal nomeados pelo executivo :

- a- Um representante do Setor do Turismo
- b - Um representante do Departamento Educação e Cultura;
- c - Um representante de Departamento Industria e Comércio
- d -Um representante do Departamento de Engenharia Municipal e Setor de Meio Ambiente;

II – um representante do poder legislativo, nomeado pela Câmara Municipal:

- e – um representante do Legislativo

III – nove representantes da Sociedade Civil nomeados pelos seus segmentos ou convidados pelo presidente do conselho, por se tratar de setor importante para o turismo, porem os convidados, devem ser aprovados em plenário após o convite:

- a- Um representante da Rede Hoteleira;
- b - Um representante de Restaurantes e Bares;
- c - Um representante da ACEIG - Associação Comercial e Empresarial de Igarapava;
- d - Um representante de empresas de consultoria em turismo ;
- e - Um representante da Associação Igarapavense de Ciclismo e Esportes de Aventura -Tribos Bike Adventure;
- f - Um representante das Agências de Turismo;
- g - Representante de consultoria ou assessoria ambiental, fiscal, tecnologia da informação;
- h – Um representante da AMUPI – Associação dos Moradores Unidos por Igarapava
- i – Um representante da OAB – Ordem dos Advogados do Brasil de Igarapava
- j – um representante de APEP – Associação dos Pequenos Produtores Agrícolas de Igarapava e Região;

CONSELHO MUNICIPAL DE TURISMO DE UGARAPAVA SP



Revisão do Plano Diretor de Turismo de Igarapava



CONSELHO MUNICIPAL DE TURISMO DE IGARAPAVA SP

Art. 4º. Para o cumprimento das suas finalidades o Conselho Municipal de Turismo terá a seguinte estrutura organizacional:

I – Plenário;

II – Núcleo Gestor;

Presidente;

Secretário

Executivo;

III – Câmara Setorial;

SEÇÃO I DO PLENÁRIO

Art. 5º O plenário, instância máxima do Conselho Municipal de Turismo é constituído por todos os representantes regularmente nomeados cabendo-lhes votar, por maioria simples, os temas constantes na ordem do dia, para deliberação.

Art. 6º. As deliberações e consultas do Plenário serão devidamente divulgadas por meio de Resoluções do Conselho em ata, dando publicidade as quais serão numeradas por ordem cronológica, em séries anuais e encaminhadas ao secretário competente, assim como ao Chefe Executivo em até 5 (cinco) dias após a realização das reuniões, sendo elas ordinárias ou extraordinárias.

SEÇÃO II DO NUCLEO GESTOR

Art. 7º. O Núcleo Diretor do Conselho Municipal de Turismo será eleito pelo Plenário na primeira reunião ordinária realizada e presidido pelo presidente do Conselho Municipal de Turismo de Igarapava.

§ 1º. A reunião para eleição da Diretoria Executiva será realizada no prazo máximo de até 07 (sete) dias após o ato de nomeação dos integrantes do Conselho Municipal de Turismo.

§ 2º. O mandato dos seus membros será pelo período de 02 (dois) anos, admitindo-se a reeleição por mais um mandato.

§ 3º. O candidato à presidência do COMTUR deverá obrigatoriamente ser um conselheiro titular, bem como seu escolhido como Secretário Executivo, não necessariamente este ser eleito e sim escolha do próprio presidente eleito;

§ 4º. As eleições da Mesa Diretora serão realizadas na primeira reunião após a posse dos conselheiros, sendo no caso da escolha de novo conselho e nova administração e deverão observar as seguintes diretrizes:

CONSELHO MUNICIPAL DE TURISMO DE UGARAPAVA SP



Revisão do Plano Diretor de Turismo de Igarapava



Revisão do Plano Diretor de Turismo de Igarapava



CONSELHO MUNICIPAL DE TURISMO DE IGARAPAVA SP



- I – Mediante aprovação em votação pessoal e secreta e por maioria absoluta;
- II – Havendo empate, será aclamado vencedor o candidato à Presidente com maior idade;
- III – Havendo apenas uma candidatura à presidência, os conselheiros titulares, ainda assim devem votar como favoráveis ou não ao candidato;
- IV -Os nomes para concorrerem aos cargos de Presidente, Secretário Executivo, serão apresentados por solicitação dos interessados, ou por indicação de seus pares e a escolha será por voto secreto ou por aclamação.

§ 5º. Em caso de ausência momentânea e justificada em reuniões agendadas, os cargos de Presidente, Secretário Executivo serão ocupados de forma consensual por qualquer membro titular do Conselho, para dar segmento à reunião. Para casos de licença ou afastamento justificados para fins de desincompatibilização de cargos com vias a atender a Legislação Eleitoral, e previamente comunicado, por prazo de até 210 dias, o cargo de Presidente deverá ser conduzido pelo Secretário Executivo até o retorno do presidente afastado.

Parágrafo único: Para mandatos em andamento, as regras acima somente se aplicam após findo o mandato de dois anos da eleição da mesa diretora constituída.

SEÇÃO III DAS CÂMARAS SETORIAIS

Art. 8º. As Câmaras Setoriais que vierem a ser criadas integrarão o Conselho Municipal de Turismo e serão compostas por conselheiros titulares ou representantes especialistas nas temáticas a serem discutidas e observadas, apresentados por conselheiros titulares sendo: 06 (seis) membros; 02 (dois) representantes governamentais e 04 (quatro) representantes não-governamentais, da sociedade civil, respeitando a paridade da formação do conselho 1/3 (um terço) de representantes do poder público.

§ Único. Cada Câmara Setorial terá um relator, escolhido entre os conselheiros temáticos, para organizar e presidir as discussões de sua respectiva área, devendo as decisões ser realizadas por voto, caso houver empate na votação o plenário fará a decisão final.

Art. 9º. Os servidores dos diversos órgãos da administração direta ou indireta do Município ou de outros setores e segmentos sociais, mediante convite do Presidente do Conselho, poderão participar dos trabalhos das câmaras, sempre que se tratar de matéria pertinente à sua área de atuação devidamente comprovada e aprovada pelo conselho, sem direito a remuneração como os demais conselheiros e participantes.

Art. 10º. Competem as Câmaras Setoriais:

- I – Apreçar processos que lhes forem submetidos e sobre eles emitir parecer, que será objeto de decisão do Plenário do Conselho Municipal de Turismo;

CONSELHO MUNICIPAL DE TURISMO DE UGARAPAVA SP



Revisão do Plano Diretor de Turismo de Igarapava



CONSELHO MUNICIPAL DE TURISMO DE IGARAPAVA SP



III – Examinar, os relatórios das instituições turísticas e órgãos vinculados ao Poder Público Municipal, ligada à respectiva área, sugerindo as providências cabíveis de acordo com a LEI DO COMTUR , respeitando o PLANO DIRETOR DE TURISMO ;

IV – Tomar a iniciativa de medidas e sugestões a serem propostas ao Plenário;

V- Promover estudos, pesquisas e levantamentos na área de sua atuação, para serem utilizados nos trabalhos do Conselho;

VI – Promover a instrução dos processos e fazer cumprir as diligências determinadas pelo Plenário do Conselho Municipal do Turismo.

Art. 11º. Por decisão do Plenário ou do Presidente a matéria objeto de deliberação será encaminhada à Câmara correspondente para as providências necessárias.

CAPÍTULO IV DOS DIRIGENTES

Art. 12º. Compete ao Presidente do Conselho Municipal de Turismo:

– Presidir as reuniões do Conselho e coordenar odebates;

II– Convocar os conselheiros para as reuniões ordinárias e extraordinárias;

III – Representar o Conselho em suas relações externas;

IV – Assinar documentos, as resoluções e dar-lhes publicidade;

V- Promover a negociação política e a dinamização operativa, visando à execução das decisões do Conselho;

VI – Avaliar a pertinência e propor debates sobre questões e propostas de entidades comunitárias, assegurando aos representantes das mesmas o direito à participação nos debates;

VII – Supervisionar as atividades das Câmaras Setoriais, de acordo com o PLANO DE AÇÕES DO PLANO DIRETOR DE TURISMO DO MUNICÍPIO;

VIII – Distribuir, estudos, pareceres, relatos, os assuntos submetidos à apreciação do Conselho;

IX – Desempenhar outras atribuições pertinentes para o bom funcionamento do Conselho;

X - Votar;

CONSELHO MUNICIPAL DE TURISMO DE UGARAPAVA SP



Revisão do Plano Diretor de Turismo de Igarapava



CONSELHO MUNICIPAL DE TURISMO DE IGARAPAVA SP



XI – Em caso de empate em processos de votação do Conselho, o presidente procederá ao voto de desempate;

XII – Zelar pelo cumprimento deste regimento.

Art. 13º - Ao Secretário Executivo do Conselho compete;

I – Secretariar as reuniões ordinárias, extraordinárias e demais trabalhos do Conselho;

II – Prestar assistência a Presidência e as Câmaras Setoriais, no cumprimento de suas atribuições;

II – Articular-se com o poder público, visando ao suprimento de materiais de expedientes, equipamentos e serviços necessários ao funcionamento satisfatório do apoio administrativo do Conselho;

III – Transmitir ordens, informações e convites emanados do presidente do Conselho;

IV – Expedir e receber Correspondência;

V – Manter sistema organizado de protocolo e arquivamento de documentos relacionados com o Conselho;

VI – Emitir parecer informativo, distribuir e instruir processos submetidos à apreciação do Conselho;

VII – Coordenar todas as atividades e atribuições conferidas ao Apoio Administrativo do Conselho Municipal de Turismo;

VIII – Votar e ser votado em plenário;

IX – Outras atividades nos termos desse Regimento Interno;

Art. 14º - Aos Conselheiros Municipais de Turismo

competem:

I – Participar dos trabalhos do Conselho, com assiduidade, pontualidade, espírito participativo e solidário, na busca de soluções comuns no âmbito do Conselho;

II – Participar das Câmaras Setoriais do Conselho com dedicação à causa comunitária;

III – Compatibilizar as proposições da comunidade com a estratégia global de

CONSELHO MUNICIPAL DE TURISMO DE UGARAPAVA SP



Revisão do Plano Diretor de Turismo de Igarapava



CONSELHO MUNICIPAL DE TURISMO DE IGARAPAVA SP

desenvolvimento turístico no município;



IV – Cumprir as normas estabelecidas neste Regimento Interno e em atos

complementares emitidos pelo Conselho;

V – Votar e serem votados;

VI – Requerer, com apoio de 05 (cinco) membros titulares a convocação de reuniões extraordinárias do Conselho, se assim houver assuntos de interesse da comunidade;

VII – assinar atas;

CAPÍTULO V DAS REUNIÕES

Art. 15º. O Conselho Municipal de Turismo reunir-se-á ordinariamente uma vez a cada dois meses, em data pré estabelecida e, extraordinariamente, quando convocado, por escrito, via ofício, pelo presidente, ou por 05 (cinco) conselheiros, com prazo mínimo de 07 (sete) dias de antecedência.

§ Único. As reuniões, tanto em caráter ordinário quanto extraordinariamente, serão realizadas preferencialmente na sede da ACEIG.

Art. 16º. As reuniões do Conselho funcionarão com a presença mínima de 09 (nove) Conselheiros e as decisões serão tomadas por maioria simples.

Art. 17º Todas as reuniões serão públicas e abertas à participação de todo e qualquer cidadão.

Art. 18º. As reuniões serão coordenadas pelo Presidente em na sua ausência pelo secretário executivo.

§ Único. Na ausência do Secretário Executivo do Conselho, quando em reunião ordinária, obedecerão, invariavelmente, a uma pauta estabelecida e comunicada previamente as entidades e segmentos.

CAPÍTULO VII DAS DISPOSIÇÕES GERAIS E TRANSITÓRIAS

Art. 19º. O prazo máximo para apresentação de todo e qualquer parecer é de 10 (dez) dias úteis.

Art. 20º. O COMTUR providenciará o apoio técnico e administrativo necessário ao bom funcionamento do Conselho no cumprimento de suas finalidades.

§ Único. A documentação pertinente ao Conselho será arquivado na secretasria Execvutiva, e no final do mandato deverá ser repassada á secretaria de Desenvolvimento Econômico da

CONSELHO MUNICIPAL DE TURISMO DE UGARAPAVA SP



Revisão do Plano Diretor de Turismo de Igarapava



CONSELHO MUNICIPAL DE TURISMO DE IGARAPAVA SP

Prefeitura Municipal.



Art. 21º. Esse Regimento Interno poderá ser alterado, no que não colidir com a Lei, mediante proposta fundamentada de qualquer membro do Conselho Municipal de Turismo, e aprovada por maioria simples de seus membros.

Art. 22º. A função de membro do Conselho Municipal de Turismo será considerada de relevante interesse público, não ensejando remuneração adicional ou outra forma de vantagem ou disposição, tal como preceitua o artigo 13º da Lei nº 768 de 19 de dezembro de 2017.

ESTRUTURA REPRESENTATIVA

ÁREA REPRESENTATIVA	QUEM INDICA	Nº	
		TITULAR	SUPLENTE
Poder Público Municipal	Poder Executivo	04	04
Poder legislativo	Poder legislativo	01	01
Sociedade Civil	Assembléia Geral Ordinária da Comunidade de Igarapava	10	10
TOTAL		15	15

Igarapava, 22, setembro, 2023

Lelio José de Oliveira – presidente do COMTUR

CONSELHO MUNICIPAL DE TURISMO DE UGARAPAVA SP



Revisão do Plano Diretor de Turismo de Igarapava

10.0 – DECLARAÇÃO DA CONSULTORIA RBMLEAL ASSESSORIA

Muitas ações foram realizadas pela atual administração de 2019 até os dias de hoje, na verdade saímos de várias reuniões de planejamento e projetos para ações que contribuíram muito para avançar no tão sonhado turismo, principalmente no segmento de turismo de lazer náutico com o projeto do Parque Ecoturístico que está em andamento. Podemos dizer que basicamente todas as vias de acesso ao Parque estão asfaltadas e uma inclusive está também iluminada. A cidade foi contemplada pelo recurso do FID – FUNDO DE INTERESSE DIFUSO que também será investido nas casas históricas da antiga fazenda Cana Brava. O IGARAFEST está sendo um excelente evento semanal que atrai diversos visitantes da região, a Rua da Gastronomia será um projeto moderno e empreendedor e já está com o recurso garantido junto ao DADETUR através do MIT.

Os eventos estão acontecendo com sucesso, estamos criando novas expectativas para a cidade de Igarapava, isso é fato.



11. Ações do COMTUR e Prefeitura

11.1- Criação da Marca – Igarapava Turismo





Revisão do Plano Diretor de Turismo de Igarapava

Elementos de inspiração

Para desenvolver o logotipo, teve-se como inspiração as cores e os elementos da bandeira do município, como por exemplo, as 4 pontas da bússola presente no brasão, usada como modelo para desenhar as 4 letras A do nome IGARAPAVA.

No caso da palavra TURISMO, os elementos foram inspirados em alguns pontos turísticos da cidade, buscando assim, sintetizar ao máximo estas localidades dentro de cada letra da palavra.

Abaixo, estão enumeradas as 7 inspirações:

- 1 – Estação Ferroviária, com destaque para a estrutura do telhado da plataforma
- 2 – Mata e Rio Grande ao entardecer
- 3 – Usina Hidrelétrica
- 4 – Igreja Matriz Santa Rita de Cássia
- 5 – Curvas do Rio Grande
- 6 – Ponte de Ferro Delta – Igarapava, e sua icônica estrutura treliçada
- 7 – Rotatória na entrada da cidade "Radialista José Carlos Stopatto", com destaque do mastro com a bandeira no centro





Revisão do Plano Diretor de Turismo de Igarapava



Marca oficial
Versão em fundo claro



Marca oficial
Versão em fundo escuro



Marca alternativa (vertical)
Versão em fundo claro


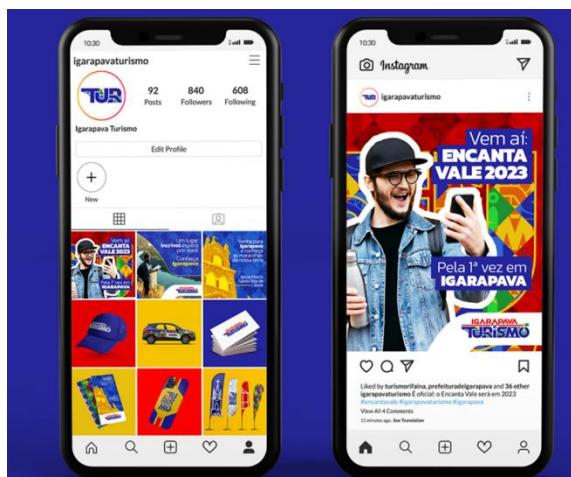


Marca alternativa (vertical)
Versão em fundo escuro



Revisão do Plano Diretor de Turismo de Igarapava

11.2 - Tipos de Aplicação





Revisão do Plano Diretor de Turismo de Igarapava



CRIAÇÃO



11.3 - Museu Municipal Prof. José Alves Ferreira.

A mostra apresenta peças de acervos doados por famílias tradicionais da cidade e instituições que lembram o fato ocorrido no início dos anos 30, como objetos, vestimentas e capacetes dos combatentes paulistas compostas na época, documentos, livros e recortes de jornais. Peças relacionadas com a Revolução constitucionalista de 1932 são



mostradas no novo museu da cidade, construído às margens do Rio Grande no complexo turístico da Praia da Revolução que também leva o nome do movimento dos anos 30, denominado a Guerra dos Paulistas onde Igarapava tem um papel importante na história por ser divisa com o estado de Minas Gerais, tendo na Monumental Ponte Férrea, um



Revisão do Plano Diretor de Turismo de Igarapava

emblemático ponto de confronto na batalha da Revolução Constitucionalista de 1932 que em resumo foi uma luta protagonizada por São Paulo e iniciado em 9 de julho de 1932. O levante manifestou a insatisfação dos paulistas com o governo de Getúlio Vargas, sobretudo pela centralização de poder imposta pelo governo.

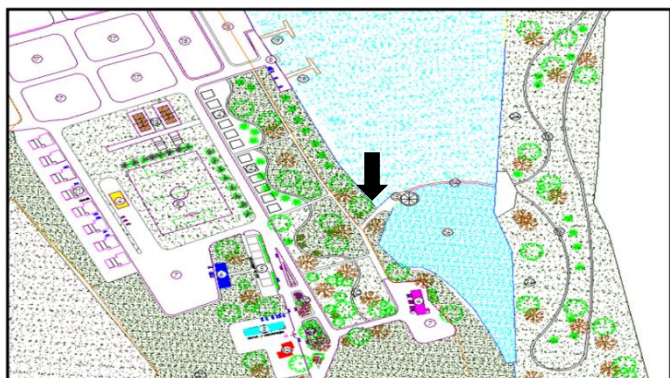
A cerimônia de abertura que aconteceu no dia (05/08/23) rendeu homenagens ao ilustre professor José Alves Ferreira, que tanto contribuiu para a educação local e hoje temos a honra de ter seu nome estampado em um lugar público tão importante para a cultura e memórias do nosso passado.

Não havia melhor local para ser instalado o Museu, bem próximo a ponte.



11.4- Parque Ecoturístico Porto das Canoas

Do projeto às ações: iniciou-se com a construção da rampa de acesso ao Rio, facilitando a todos visitantes e pescadores.



construção da rampa de acesso ao RIO

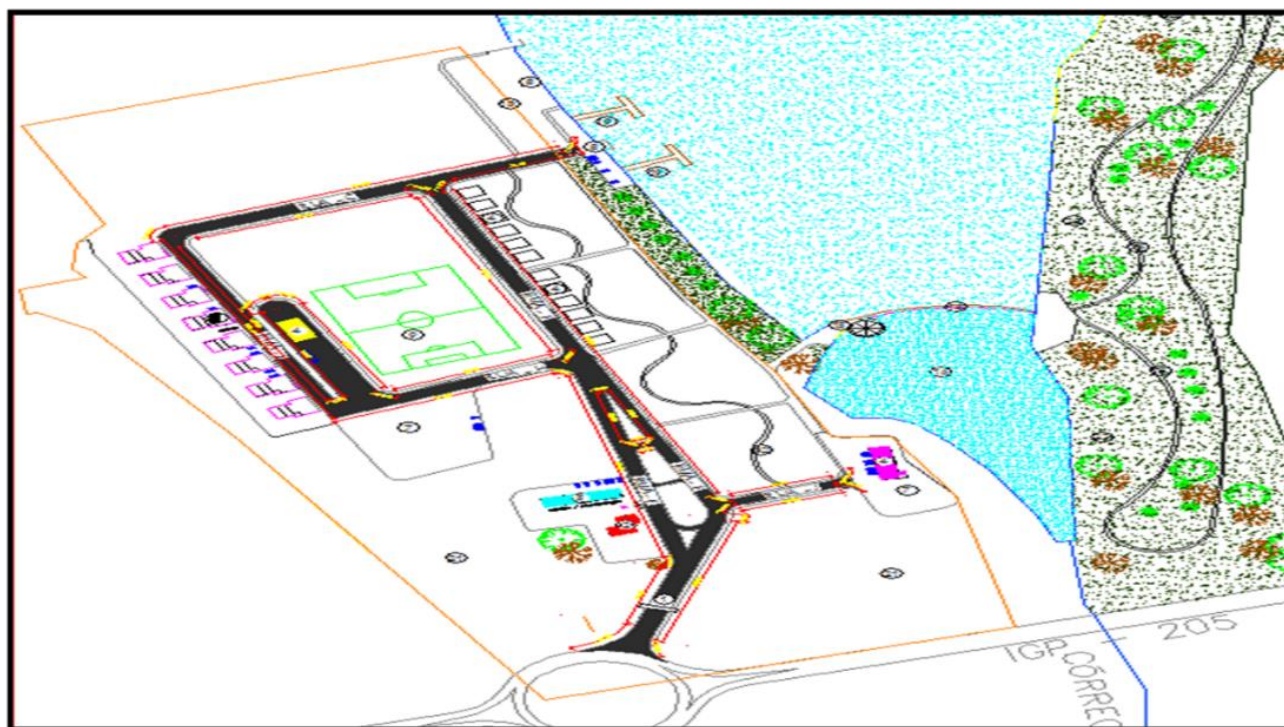


Revisão do Plano Diretor de Turismo de Igarapava

Limpeza e adequações dos casarões para os eventos



Cercamento, calçamento e asfaltamento das ruas do parque





Revisão do Plano Diretor de Turismo de Igarapava

11.4 -Asfaltamento de todas as pistas de acesso ao parque passando pela cidade ou não



11.5 -Construção do portal de entrada da cidade

PROJETO





Revisão do Plano Diretor de Turismo de Igarapava

Construído o PORTAL DE ENTRADA DA CIDADE, foi inaugurado com o nome de “José Moisés Neto”, uma homenagem póstuma ao grande empresário de família tradicional de Igarapava.



11.6 - Projeto Igarafest

Aconteceu no dia 25/06/23 a inauguração da Igarafest, uma feira com gastronomia, cultura, lazer e esporte. Foi um dia com muitas atrações, apresentação, visitantes ilustres e shows com Billy SP e a banda Circuladô de Fulô. Descubra um mundo de alto astral, cultura e artesanato reunidos em um só lugar. Todos os domingos, das 14h às 21h, mergulhe nessa experiência única e encante-se com as surpresas que esperam por você.





Revisão do Plano Diretor de Turismo de Igarapava



Para os participantes da Feira Igarafest, a fim de capacitá-los para que possam oferecer melhores serviços aos

seus clientes. No dia 13 de setembro aconteceu o curso Técnicas de Higiene para manuseio de alimentos. No dia 19 aconteceu o curso sobre Planejamento Financeiro, e no dia 26 aconteceu o curso de Precificação – precifique seu produto da maneira correta. Os participantes tiveram a oportunidade de agregar conhecimentos com docentes do Sebrae para comercializar seus produtos com maior formalidade, oferecendo um melhor atendimento na IGARAFEST, a feira que acontece aos domingos na Praça Sinhá Junqueira com melhores serviços aos seus clientes. No dia 13 de setembro aconteceu o curso Técnicas de Higiene para manuseio de alimentos. No dia 19 aconteceu o curso sobre Planejamento Financeiro, e no dia 2



O PROJETO IGARAFEST, foi desenvolvido pela prefeitura com diversas parcerias das empresas da cidade e também apoio do SENAR, SEBRAE e UNIUBE. A PRAÇA GANHOU UM MESANINO, BRINQUEDOS INFANTIS NOVOS, UMA QUADRA DE AREIA, READEQUAÇÃO NOS SANITÁRIOS E NA JARDINAGEM, E MELHOR ILUMINAÇÃO NA PRAÇA TODA. Nos dias de evento temos feira de gastronomia dos mais variados sabores,



Revisão do Plano Diretor de Turismo de Igarapava

do

salgado ao doce, do Chopp ao dim dim e claro não podendo faltar o pastel com garapa.

Todos os finais de semana têm atrações culturais com artistas da cidade e da região, as crianças e jovens se divertem na quadra de areia durante todo o período da feira que também tem seguranças o tempo todo.



11.7 – FIAGRO Feira Igarapava de Agronegócio

FIAGRO foi idealizada pela APEP-Associação dos Pequenos Produtores de Igarapava e Região em setembro de 2023. O local escolhido para a realização do evento foi um dos mais belos cartões postais de Igarapava. Localizado às margens do Rio Grande, o Parque Ecoturístico Porto das Canoas possui toda a estrutura necessária às atividades que serão realizadas. Houveram palestras estandes de expositores de máquinas e equipamentos agrícolas



O QUE SE ESPERA É QUE O EVENTO ENTRE PARA O CALENDÁRIO DE EVENTOS DA CIDADE, POIS FOI UM SUCESSO DE PÚBLICO E DE GERAÇÃO DE NEGÓCIOS



Revisão do Plano Diretor de Turismo de Igarapava

11.8 – FINAL DA COPA REGIONAL DE MTB



OUTRO EVENTO QUE ACONTECEU EM 2023 COM SUCESSO FOI A FINAL DA COPA REGIONAL DE MTB EM IGARAPAVA, onde estiveram presentes mais de 400 atletas e cerca de 3.000 pessoas. Um evento de encher os olhos e que encantou a todos que estiveram presentes no Parque Ecoturístico Porto das Canoas. Com um trabalho muito importante da ASSOCIAÇÃO TRIBOS BIKE ADVENTURE.

11.9 - Nova diretoria do COMTUR



EDITAL DE CONVOCAÇÃO DA ASSEMBLEIA GERAL DO COMTUR DE IGARAPAVA SP .
O CONSELHO MUNICIPAL DE TURISMO DE IGARAPAVA – SP , com sede provisória para as reuniões na ACEIG – Associação Comercial de Igarapava, localizada na Av. Maciel, 460 - Centro, Igarapava, CONVOCA através do presente edital , todos os conselheiros da sociedade civil e do poder público para a realização da Assembleia Geral Ordinária a se realizar neste dia 29 de Fevereiro as 18 horas na sede da ACEIG localizada na Av. Maciel, 460 - Centro, Igarapava, com a seguinte pauta : A- aprovação do REGIMENTO INTERNO DO COMTUR B- eleição da nova diretoria C- nomeação dos conselheiros e



Revisão do Plano Diretor de Turismo de Igarapava


ou

técnicos do assunto para as Câmaras Setoriais, e outros assuntos de interesse do conselho municipal com relação ao desenvolvimento do turismo da cidade.

A NOVA DIRETORIA DO COMTUR 2024/2025- Mandato – Presidente Lelio José de Oliveira – Secretário Executivo – Manoel Pedro Leal

Foi eleita na reunião ordinária do dia 29.02.24, na oportunidade por aclamação foi reconduzido ao cargo de presidente o Sr. Lelio José de Oliveira que na mesma reunião convidou para seu secretário executivo voluntário o Sr. Manoel Pedro Leal para o mandato de mais dois anos. Na mesma reunião foi aprovado com ressalva o REGIMENTO INTERNO, que vai seguir uma cópia dentro desse Plano assim como cópia do Diário Oficial com os novos conselheiros que representam a sociedade civil e o poder público.

11.10 – Reforma da Casa da Cultura






Revisão do Plano Diretor de Turismo de Igarapava

11.11 – INSTALAÇÃO DE CÂMERAS DE MONITORAMENTO NA CIDADE



Com a utilização de recursos provenientes de processos de roubo dos bens públicos, a prefeitura instalou câmeras de monitoramento em todas as entradas e também em pontos estratégicos da cidade com o objetivo de dar mais segurança para toda a comunidade e também para os nossos visitantes. Montou também uma sala de monitoramento onde tem pessoas treinadas de vigília em conjunto com as polícias que ficam 24 horas monitorando a cidade.


SALA DE MONITORAMENTO





12.0.- ATUALIZAÇÃO DOS ATRATIVOS NATURAIS


12.1.- CACHOEIRA DO NELSON MOREIRA: Localizada a 6 km do centro de Igarapava é um local totalmente preservado de mata nativa, porem precisando de alguns cuidados e projetos de preservação que já está dentro do plano do Comtur e Prefeitura. Outra opção seria a formação de um ROTEIRO TURÍSTICO contemplando as duas cachoeiras que estão bem próximas, esta do Nelson Moreira e a Cachoeira dos Bortoletos, que vamos citar e mostrar a ideia do ROTEIRO TURÍSTICO.



CACHOEIRA DO NELSON MOREIRA

12.2 - CACHOEIRA DOS BORTOLETO: uma linda cachoeira de aproximados 20 metros de altura ideal para rapel e tirolesa, fica a 22 km da cidade em propriedade particular com linda fazenda colonial.

Na nossa análise os dois atrativos, tanto podem ser visitados individualmente como já são, porém sem nenhuma estrutura para isso, ou podem compor um ROTEIRO TURÍSTICO que já citamos acima.



Cachoeira dos Bortoletos

Cachoeira dos Bortoletos



Revisão do Plano Diretor de Turismo de Igarapava

12.3- ROTA DAS CACHOEIRAS



O Projeto tem o objetivo de em cada segmento do turismo rural, mostrar e colocar os produtos turísticos da cidade de Igarapava á disposição dos visitantes. Neste caso o projeto vai destacar duas das cachoeiras existentes no município onde se poderá utilizar para laser entretenimento, aventura e descanso, sempre atendendo ao fato de manter a sustentabilidade do local.



Revisão do Plano Diretor de Turismo de Igarapava

12.4- LAGO DE IGARAPAVA – lago formado com a construção da UHE Igarapava e que possui um potencial muito grande para o turismo de pesca e lazer náutico.



Atualmente o acesso ao Lago de Igarapava é feito pelo PARQUE ECOTURÍSTICO PORTO DAS CANOAS que já está à disposição de todos os visitantes com rampa de acesso, estacionamento e em breve toda a estrutura receptiva como vestiários, Marina, restaurante e até mesmo um memorial do nosso orgulho nacional, “JAIR RODRIGUES”.




Foto do local



Revisão do Plano Diretor de Turismo de Igarapava



12.5 - PRAIA DA ILHA: se trata de uma ilha no rio grande que se localiza a 6 km de Igarapava onde o acesso é somente embarcado, mas que tem em sua água cristalina seu maior atrativo. O Local reúne cerca de 15 embarcações todos os finais de semana. Desta forma a Prefeitura já está

realizando estudos para implantação de um projeto no local, para dar maior segurança e comodidade aos visitantes e quem sabe se transformar em um produto turístico completo e sustentável.

12.6 - MERGULHO NO LAGO DE IGARAPAVA: outro atrativo do lago é o mergulho que vem crescendo muito devido as belezas encontradas no fundo do lago pelos mergulhadores, as imagens a seguir são do local. A sugestão agora é poder criar um roteiro através de uma agência receptiva para trazer os mergulhadores, pois é um segmento muito específico.





Revisão do Plano Diretor de Turismo de Igarapava

12.7 – ROTA DA PESCA E LAZER DO RIO GRANDE



MAPA REGIONAL





Revisão do Plano Diretor de Turismo de Igarapava

O COMTUR e a secretaria de turismo local, estão terminando de formatar este roteiro que dará acesso para as duas represas, de VOLTA GRANDE e de IGARAPAVA

EMPRESAS PARCEIRAS:



ANGELO PALACE HOTEL - IGARAPAVA – SP
R. José Teixeira, 475 - Jardim Nova Igarapava
(16) 3172-2915



CENTER FORT HOTEL E RESTAURANTE
R. Rio Grande do Norte, 29, Igarapava, São Paulo,
Brasil, (16) 3172-3800

INFRAESTRUTURA HOSPEDAGEM EM IGARAPAVA



Motel SEGREDO Km446 No retorno –
SP-330, Igarapava -SP
Telefone: (16) 99630-5653



HOTEL SILVIO – IGARAPAVA
R. Dr. Gabriel Vilela, 572-692
(16) 3172-1203



SUMMER MOTEL
Av. João A. Freitas, 1380 - Jardim Nova
Igarapava, SP
Telefone: (16) 3172-6540

OBSERVAÇÃO – só participa da rota as empresas que fizerem as capacitações e oferecerem desconto para os pescadores

Ranchos de Aluguel



RANCHO CAIAPÓ

Às margens do Rio Grande
Endereço – Endereço Fazenda Gordurinha
Rodovia vicinal – Igarapava –
Usina Junqueira – km 03
Evanda 992335567 e José Carlos 98169 1909
Instagram- ranchocaiapo



RANCHO BELEZA II –


localização: condomínio fechado águas da ribalta, próximo a cidade de Igarapava- sp / delta-mg
- piscina com aquecedor solar, condomínio fechado, beira do rio, rancho todo cercado com alambrado, 3 suítes com ar condicionado, sala de tv, varanda gourmet, quiosque beira rio com cozinha, banheiro e tv, tablado de pescaria, wi-fi, acessibilidade para cadeirante. informações sobre data disponível e valores entra em contato pelo fone: Hugo (16) 991640306 Rodrigo (34)984093033



Revisão do Plano Diretor de Turismo de Igarapava



INFRAESTRUTURA DE ALIMENTAÇÃO



R. Amazonas, 573 - Jardim Corumbá – Igarapava – SP.(16) 98105-6146



Av. Cel. Quito, 81 - 01 - Centro,



AV Doutor Wanderley Ribeiro
319, 99466-6658



Pesca Esportiva SERGINHO - Rua Azarias Arantes , 984 - 17- 98111-8030 Serviço oferecido: embarcação completa para a pesca esportiva, locação de equipamentos completos para a pesca esportiva se necessário, almoço na represa com churrasco , instrução para a pesca esportiva(técnicas de arremesso e utilização das iscas)acesso a pontos exclusivos e testados com grande possibilidade de capturas. Pescaria 100% Pesque e Solte, não abatemos Tucunaré.

GUIAS E PESCA



guia de pesca com isca viva - Marcelo Candido Macedo,16 99334-6911 possui : embarcação , motores , iscas vivas , varas e todas as informações dos melhores locais para pesca



Revisão do Plano Diretor de Turismo de Igarapava

POSTO DE COMBUSTÍVEL



POSTO ESTORIL Av. Dr. Wanderley Ribeiro, 812
- Jardim Nossa Sra. de Fatima- IGARAPAVA



POSTO DO JAPÃO ENTRADA DA CIDADE
DE IGARAPAVA (16) 3172-5557

LOJAS DE PRODUTOS PARA PESCA




peixaria.jatobá
16-99623-3231



R. Cerqueira César, 145 - Jardim Santa Maria
(16) 99155-6692

12.7 - RIBEIRÃO DO FUNDÃO: se trata de um ribeirão que é afluente do rio Grande e que corta grande parte das fazendas do município e que possui grande potencial para lazer e esportes de aventura como boia-Cross e Caiaque, na época das chuvas.





Revisão do Plano Diretor de Turismo de Igarapava

12.8 -

MORRO DO GIGANTE DEITADO: localizado a 15 km da cidade, ao lado da rodovia que liga Igarapava a Rifaina, a imagem de 3 morros dá a impressão de um gigante deitado que diz a lenda que ele se acomodou ali para observar o céu mais lindo da região, em uma das noites claras de verão e ali ficou. Em um de seus morros existe um cruzeiro que era utilizado pelas famílias que moravam nas fazendas vizinhas para fazerem orações e promessas para vir a chuva em épocas remotas que fazia muito calor na região e o sol castigava as plantações de grãos. As senhoras levavam baldes de água rezando para chover até os pés do CRUZEIRO. A FÉ era tanta que dias após a procissão a chuva chegava, isso se repetiu por muitos anos.





Revisão do Plano Diretor de Turismo de Igarapava

IMAGEM DO MORRO E DO CRUZEIRO DA FÉ



A proposta agora é formatar um roteiro turístico de aventura, esporte e ao mesmo tempo religioso, para criar uma visita ao CRUZEIRO e reviver essa história em meio a natureza exuberante e visual inesquecível.



Revisão do Plano Diretor de Turismo de Igarapava

12.9 -

FAZENDA MIRAMONTES: local agradável de grande potencial turístico onde existe hoje tiragem de cerca de 400l de Leite, o cuidado com cavalos de raça e treinamento de equitação, cuja proprietária disputa torneios nacionais e sempre traz grandes premiações. Sua localização no alto da serra e à beira da região chamada de FUNDÃO, é muito propícia para saltos de parapente. Já houve inclusive alguns saltos com experiência de sucesso. Portanto mais uma vez o turismo Rural chama a atenção e surge uma ideia de desenvolver no local um produto ligado ao segmento Rural, com as alternativas de: Aventura (saltos de parapente), Gastronomia (delícias ligadas ao leite), Esporte (provas de três tambores) Eventos (reunindo amantes do cavalo) Natureza (belezas naturais), uma diversidade que fez o COMTUR e a PREFEITURA desenvolver a



seguir.

seguinte ideia a

13.0 -Atualização Atrativos Culturais e Religiosos



Revisão do Plano Diretor de Turismo de Igarapava

13.1 - MUSEU NOSSAS RAÍZES – Usina Junqueira: Se trata de um museu que conta toda a trajetória da história da Cana de Açúcar de Igarapava com a família Junqueira. Proprietária da 3ª Usina a ser construída no Brasil.





Revisão do Plano Diretor de Turismo de Igarapava

Além

do museu a vila da Usina Junqueira reserva um patrimônio arquitetônico inigualável. A origem da Fundação está ligada ao histórico empresarial da Família Junqueira, nacionalmente admirada por sua trajetória de trabalho e amor ao próximo. E também à união matrimonial entre o “Cel. Quito” - Francisco Maximiano Junqueira e “D. Sinhá” - a Sra. Theolina Andrade da Costa. O Cel. Quito Junqueira era um homem visionário e empreendedor, que se transformou então no maior empresário sucroalcooleiro das Américas, e juntamente com Dona Sinhá, deixaram um legado de responsabilidade social que até hoje serve de exemplo para todo o Brasil.

Promover o turismo do conhecimento com a visita ao museu “Nossas Raízes” e a Vila da Usina Junqueira, Maria Fumaça, Estátua Cel. Quito, finalizando com um delicioso café colonial, proporcionando assim aos turistas e visitantes a grande oportunidade de conhecerem e vivenciarem parte desta história.

13.2 - ESCOLA PROF. DANTE: escola que funciona até hoje em prédio tombado de arquitetura do sec. 20 e todo restaurado pelo estado e que guarda sua história para ser contada a todos que lá visitam. Em 1911, o Governo Estadual iniciou a construção do primeiro prédio destinado à instalação de Escola Pública em Igarapava. Tratava-se do “Primeiro Grupo Escolar” no Município.

Instalada em 1914, a escola está em funcionamento há 98 anos e acolheu em seus bancos muitas pessoas que formam a família Igarapavense.

Após alguns anos, o então Grupo Escolar passou a denominar-se Grupo Escolar Professor Dantes em homenagem a Edmundo Dantes de Castro, emérito professor do qual muitos se lembram com muito respeito.





Revisão do Plano Diretor de Turismo de Igarapava



CONDEPHAAT – Conselho de Defesa do Patrimônio Histórico, Arqueológico, Artístico e Turístico
Nome atribuído: E.E. Prof. Dantes
Localização: R. Benjamin Constant, 443 CEP 14540-000
Número do Processo: 24929/1986
Resolução de Tombamento: Resolução SC 60, de 21/07/2010
Publicação do Diário Oficial: Poder Executivo, 11/11/2010, p. 112 a 114

Código da Secretaria Estadual de Educação: 06.38.101

Descrição: Seu projeto, datado de 1909, fez parte de um projeto, elaborado por José Van Humbeeck, para 11 escolas. As plantas são simétricas, com uso independente para cada seção, isolada por porta tipo vai-e-vem, localizada no corredor central foi instalada em 1914. Exemplar de uma das tipologias de edificação escolar implantadas durante a Primeira República pelo Governo do Estado de São Paulo, como parte da política pública de amplos investimentos feitos para promover a educação básica da população, ministrada fundamentalmente nos Grupos Escolares, e a formação adequada de professores, nas Escolas Normais. As construções resultaram de projetos e obras realizadas pelo Departamento de Obras Públicas (DOP), estrutura ligada à Secretaria da Agricultura responsável por criar e manter a infraestrutura paulista.

Fonte: *Silvia Wolff*.

13.3- A CENTENÁRIA PONTE DO RIO GRANDE: em sua construção única no Brasil a ponte do rio grande merece destaque nos atrativos culturais pela sua história e pelos fatos como o da revolução que ela presenciou e que traz em si as marcas do acontecido.



Completo em 2015 e a prefeitura de Delta MG e Igarapava SP, preparam toda a documentação para tombamento da mesma.



Revisão do Plano Diretor de Turismo de Igarapava



13.4- PRÉDIO DA CADEIA

O que era um prédio abandonado foi todo recuperado sem perder suas características



Ministério Público do Estado de São Paulo inaugurou nesta segunda-feira (16/11/15), a sede própria da Promotoria de Justiça de Igarapava.

Um estudo está sendo feito para criar um museu das memórias do local e da cidade em fotos para ficar exposto no hall de entrada do prédio.

Inaugurada a sede própria da Promotoria de Justiça de Igarapava

Prédio histórico tem dois pavimentos, com 718 m² de área construída, e fica em área contígua ao Fórum

O





Revisão do Plano Diretor de Turismo de Igarapava

13.5

PRAÇA SINHÁ JUNQUEIRA: um dos locais mais visitados da cidade, play groud, um lago, com centenas de carpas ornamentais, um coreto e muito verde.



Aconteceu no dia 25/06/23 a inauguração da IGARAFEST, uma feira com gastronomia, cultura, lazer e esporte. Foi um dia com muitas atrações, apresentação, visitantes ilustres e shows com Billy SP e a banda Circuladô de Fulô. Descubra um mundo de alto astral, cultura e artesanato reunidos em um só lugar. Todos os domingos, das 14h às 21h, mergulhe nessa experiência única e encante-se com as surpresas que

esperam por você. O PROJETO IGARAFEST, foi desenvolvido pela prefeitura com diversas parcerias das empresas da cidade e também apoio do SENAR, SEBRAE e UNIUBE. A PRAÇA GANHOU UM MESANINO, BRINQUEDOS INFANTIS NOVOS, UMA QUADRA DE AREIA, READEQUAÇÃO NOS SANITÁRIOS E NA JARDINAGEM, E MELHOR ILUMINAÇÃO NA PRAÇA TODA. Nos dias de evento temos feira de gastronomia dos mais variados sabores, do salgado ao doce, do Chopp ao dim dim e claro não podendo faltar o pastel com garapa. Todos os finais de semana têm atrações culturais com artistas da cidade e da região, as crianças e jovens se divertem na quadra de areia durante todo o período da feira que também tem seguranças o tempo todo.



Revisão do Plano Diretor de Turismo de Igarapava



13.6 IGREJA MATRIZ SANTA RITA DE CÁSSIA:

Igarapava, mais precisamente no dia 22 de maio de 1842, na fazenda Vargem Alegre de propriedade do Cap. Anselmo Ferreira de Barcelos, homem poderoso originário da Província de Franca, da qual teria fugido após matar um fiscal e estar prestes a ser condenado pela justiça local. Juntamente com o padre Zeferino Baptista do Carmo construíram a Capela de Santa Rita do Paraíso, dando origem a um povoado chamado Santa Rita do Paraíso.

Em 1921, o Pároco Manoel Paes Alexandre lançou a pedra fundamental da Igreja de Santa Rita de Cássia, construída em estilo gótico e inaugurada em 12 de Agosto de 1925. É considerada o mais belo dos templos desta região da Vila Anhanguera, no Estado de São Paulo

13.7 - CIAS DE REIS: fazem suas promessas e trabalham na promoção de seus eventos em louvor aos três reis, até uma capela foi construída pelos fiéis, onde todos os anos ocorrem os eventos que atraem a região inteira.





Revisão do Plano Diretor de Turismo de Igarapava

13.8- PROCISSÃO FLUVIA NO RIO GRANDE atrai milhares de pessoas embarcadas e não embarcadas que participam com muita fé da chegada da santa. Organizada pelos fiéis, as pessoas organizam suas embarcações escolhem o local de saída o percurso a ser realizado, conta com a participação dos padres da cidade e realizam um evento que encantam a todos.



14.0 - Pesca e Lazer Náutico

14.1 - PESCA E LAZER NO LAGO DE IGARAPAVA: Por ser um lago, aparentemente preservado e ainda por contar com o módulo de transposição dos peixes, instalado na UHE IGARAPAVA o Lago de Igarapava chega a ser bastante piscoso, segundo os pescadores e especialistas, o que sempre tende a proporcionar uma ótima pescaria e atrair pescadores de todos os cantos, e com suas águas límpidas e tratadas também um ótimo lugar para o LAZER NAUTICO. Ficou ainda melhor e mais fácil aproveitar esse segmento turístico com a construção da RAMPA DO PARQUE ECOTURÍSTICO PORTO DAS CANOAS.



Revisão do Plano Diretor de Turismo de Igarapava

PESCA E LAZER NO RIO GRANDE



Foto do Local





Revisão do Plano Diretor de Turismo de Igarapava

14.2 - ROTA DE PESCA E LAZER DO RIO GRANDE



MAPA REGIONAL





Revisão do Plano Diretor de Turismo de Igarapava

EMPRESAS PARCEIRAS



ANGELO PALACE HOTEL - IGARAPAVA – SP
R. José Teixeira, 475 - Jardim Nova Igarapava
(16) 3172-2915



CENTER FORT HOTEL E RESTAURANTE
R. Rio Grande do Norte, 29, Igarapava, São Paulo,
Brasil, (16) 3172-3800

INFRAESTRUTURA HOSPEDAGEM EM IGARAPAVA



Motel SEGREDO Km446 No retorno –
SP-330, Igarapava -SP
Telefone: (16) 99630-5653



HOTEL SILVIO – IGARAPAVA
R. Dr. Gabriel Vilela, 572-692
(16) 3172-1203



SUMMER MOTEL
Av. João A. Freitas, 1380 - Jardim Nova
Igarapava, SP
Telefone: (16) 3172-6540

EMPRESAS PARCEIRAS

Ranchos de Aluguel



RANCHO CAIAPÓ
Às margens do Rio Grande
Endereço – Endereço Fazenda Gordurinha
Rodovia vicinal – Igarapava –
Usina Junqueira – km 03
Evanda 992335567 e José Carlos 98169 1909
Instagram- ranchocaiapo



RANCHO BELEZA II –
localização: condomínio fechado águas da ribalta, próximo a
cidade de Igarapava- sp / delta-mg
- piscina com aquecedor solar, condomínio fechado, beira do
rio, rancho todo cercado com alambrado, 3 suítes com ar
condicionado, sala de tv, varanda gourmet, quiosque beira rio
com cozinha, banheiro e tv, tablado de pescaria, wi-fi,
acessibilidade para cadeirante. informações sobre data
disponível e valores entra em contato pelo fone: Hugo (16)
991640306 Rodrigo (34)984093033



Revisão do Plano Diretor de Turismo de Igarapava

EMPRESAS PARCEIRAS



R. Amazonas, 573 - Jardim Corumbá –
Igarapava – SP.(16) 98105-6146

INFRAESTRUTURA DE ALIMENTAÇÃO



Av. Cel. Quito, 81 - 01 - Centro,

GUIAS E PESCA



Pesca Esportiva SERGINHO - Rua Azarias Arantes , 984 - 17- 98111-8030 possui - embarcação , motores de popa e elétrico , iscas artificiais , varas , todas as informações de melhores locais de pesca e ainda se desejar um almoço especial dentro do barco.



guia de pesca com isca viva - Marcelo Candido Macedo, 16 99334-6911 possui : embarcação , motores , iscas vivas , varas e todas as informações dos melhores locais para pesca



Revisão do Plano Diretor de Turismo de Igarapava

14.3 - PARQUE ECOTURÍSTICO CANA BRAVA – do projeto às obras, o parque já está sendo consolidado, com obras diárias, já existe uma Rampa, para a descida de embarcações, estacionamento pronto, está totalmente cercado e asfaltado, e agora reformando os casarões onde teremos além do receptivo, sanitários adequados para os visitantes, restaurante e o MEMORIAL DE JAIR RODRIGUES. Todas as vias de acesso ao Parque estão também asfaltadas, sendo a principal que sai do centro da cidade está também iluminada.



Parque Ecoturístico Cana Brava





Revisão do Plano Diretor de Turismo de Igarapava

Rampa de acesso ao rio Grande



Ruas todas asfaltadas

15.0 - Turismo Pedagógico


15.1 - TURISMO PEDAGÓGICO

NA UHE IGARAPAVA: com um dos únicos módulos de transposição de peixes do Rio Grande, a UHE tem um excelente trabalho de educação ambiental o que chama muito a atenção de centenas de escolas da região, que sempre estão visitando a UHE e aprendendo muito sobre ENERGIA E MEIO AMBIENTE. Os alunos agendam com os Monitores da Usina e visitam a escada de peixe e os módulos de produção

TURISMO PEDAGÓGICO



UHE Igarapava e escada de peixes



energética além de todo o trabalho de educação ambiental que a UHE faz nas cidades de sua abrangência, Igarapava, Conquista, Delta, Sacramento e Rifaina.

15.2 - MUSEU DA REVOLUÇÃO CONSTITUCIONALISTA A mostra apresenta peças de acervos doados por famílias tradicionais da cidade e instituições que lembram o fato ocorrido no início dos anos 30, como objetos, vestimentas e capacetes dos combatentes paulistas compostas na época, documentos, livros e recortes de jornais. Peças relacionadas com a Revolução constitucionalista de 1932 são mostradas no novo museu da cidade, construído às margens do Rio Grande no complexo turístico da Praia da Revolução que também leva o nome do movimento dos anos 30, denominado a Guerra dos Paulistas onde Igarapava tem um papel importante na história por ser divisa



Revisão do Plano Diretor de Turismo de Igarapava

com o

estado de Minas Gerais, tendo na Monumental Ponte Férrea, um emblemático ponto de confronto na batalha da Revolução Constitucionalista de 1932 que em resumo foi uma luta protagonizada por São Paulo e iniciado em 9 de julho de 1932. O levante manifestou a insatisfação dos paulistas com o governo de Getúlio Vargas, sobretudo pela centralização de poder imposta pelo governo.



PROPOSTA DE ROTEIRO HISTÓRICO CULTURAL PEDAGÓGICO – cuja proposta é realizar todas as visitas em um dia, ou seja, iniciando de manhã e terminando no final da tarde.

15.3 – ROTEIRO CULTURAL PEDAGÓGICO





Revisão do Plano Diretor de Turismo de Igarapava

OPÇÃO 1

1- SAÍDA DA PRAÇA SINHÁ JUNQUEIRA, onde todos os ônibus podem ser recebidos e os alunos poderão utilizar o Banheiro e conhecer o IGARAFEST – Projeto de Cultura, Lazer, Esporte e Gastronomia...

2- MUSEU DE IMAGEM, onde os alunos poderão conhecer as imagens da antiga CADEIA PÚBLICA que existia no local. Onde além de funcionar como ambiente de reclusão também funcionava o telégrafo da cidade, meio de comunicação mais utilizado na época...

3- ESCOLA PROF. DANTES, Seu projeto, datado de 1909, fez parte de um projeto, elaborado por José Van Humbeeck, para 11 escolas. As plantas são simétricas, com uso independente para cada seção, isolada por porta tipo vai-e-vem, localizada no corredor central foi instalada em 1914. Exemplar de uma das tipologias de edificação escolar implantadas durante a Primeira República pelo Governo do Estado de São Paulo, como parte da política pública de amplos investimentos feitos para promover a educação básica da população, ministrada fundamentalmente nos Grupos Escolares.

4- MUSEU NOSSAS RAÍZES, Se trata de um museu que conta toda a trajetória da história da Cana de Açúcar de Igarapava com a família Junqueira Proprietária da 3ª Usina a ser construída no Brasil.

5- A CENTENÁRIA PONTE DO RIO GRANDE: em sua construção única no Brasil a ponte do rio grande merece destaque nos atrativos culturais pela sua história e pelos fatos como o da revolução que ela presenciou e que traz em si as marcas do acontecido.

6 - MUSEU DA REVOLUÇÃO CONSTITUCIONALISTA A mostra apresenta peças de acervos doados por famílias tradicionais da cidade e instituições que lembram o fato ocorrido no início dos anos 30, como objetos, vestimentas e capacetes dos combatentes paulistas compostos na época, documentos, livros e recortes de jornais.

7 UHE IGARAPAVA - alunos visitam a escada de peixe e os módulos de produção energética além de todo o trabalho de educação ambiental que a UHE faz nas cidades de sua abrangência, Igarapava, Conquista, Delta, Sacramento e Rifaina.

OPÇÃO 2

A MUDANÇA DA OPÇÃO 1 PARA OPÇÃO 2 É: o início da opção 2 é na CASA DA CULTURA, onde os alunos poderão ir ao Banheiro e logo em seguida assistir um vídeo da cidade de IGARAPAVA, de sua história e dos atrativos que irão visitar.





Revisão do Plano Diretor de Turismo de Igarapava

16.0 – Turismo de Gastronomia

16.1- DONA IVONE RESTAURANTE - Uma Tradição de Sabores Desde 2019



No Massas Dona Ivone, cada prato é uma homenagem à tradição, combinando sabores autênticos com amor e dedicação. R. Amazonas, 573 - Jardim Corumbá - Igarapava - SP.(16) 98105-6146... **SEU DESTAQUE É CHORIZO COM NHOQUE**



R. Amazonas, 573 - Jardim Corumbá - Igarapava - SP.(16) 98105-6146



16.2 – TIÃO HAMBURGUERIA – este pub bar é recomendado para amantes da culinária. Vários críticos marcam que os funcionários são amáveis neste local, a satisfação do cliente é o objetivo mais importante deste Pub Bar Tião Hamburgueria e o serviço pronto colabora para isso, esse lugar teve 4.7 na classificação do google e seu destaque foi o **COSTELÃO 2.0** – pão brioche, alface, tomate, cebola roxa, molho secreto, hambúrguer de 160g, muçarela, costela desfiada e catupiry
Rua Coronel Galdino de Almeida, 489 - Vila Gomes, 98118-1356





Revisão do Plano Diretor de Turismo de Igarapava

16.3 – PRIMAVERA RESTAURANTE E LANCHERIA -

Com um cardápio repleto de bom gosto, o Primavera herdou do BAR IMPERIAL, os sabores, o tradicional chopp geladinho, os temperos e tem como destaque em seu cardápio a tilápia à parmegiana com salada, arroz branco e o tradicional pirão de Peixe.

Av. Cel. Quito, 81 - 01 - Centro,



Av. Cel. Quito, 81 - 01 - Centro,

16.4 - ZE MARIA LANCHES

R. Cel. Galdino de Almeida, 438-496 - Jardim São Jose, um ambiente todo climatizado servindo:

Porções, lanches, tira gosto e o Chopp mais gelado do pedaço.





Revisão do Plano Diretor de Turismo de Igarapava

16.5 – RUA DA GASTRONOMIA – PROJETO DO ARQUITETO – HELTON CARLOS DE OLIVEIRA – CAU – A2.68428-4

Um projeto inovador está surgindo e vai transformar a Antiga Praça dos Quiosques em um calçadão com diversas opções gastronômicas que vão de massas á carnes e de lanches à porções bem variadas e deliciosas, que deixarão os frequentadores muito á vontade e com o desejo de voltar sempre. O projeto foi todo elaborado por arquitetos e designer de interiores de empresa especialista nestes espaços que vão possuir, sinal de wifi gratuito, pergolados com jardinagem, iluminação especial, carregadores de celulares e muito bom gosto em todo o espaço, vamos ver algumas fotos somente do projeto



16.6 – ROTA DOS SABERES E SABORE

PROJETO TURISMO RURAL



Rota dos Saberes e Sabores





Revisão do Plano Diretor de Turismo de Igarapava



16.7 ROTA DOS SABERES E SABORES

O projeto tem o objetivo de em cada segmento do turismo rural, mostrar e colocar os produtos turísticos da cidade de Igarapava à disposição dos visitantes. Neste caso o projeto vai destacar três propriedades rurais duas produtoras de cachaça artesanal e uma produtora de doces e queijos da melhor qualidade. Todas as três com suas histórias pra contar ...



CACHAÇA DOIS BOIS ...

Certa vez aos meus seis anos presenciei uma passagem muito marcante. Vi engrenagens maciças de aço importado da Grécia esmagando colmos grossos, longos e suculentos de cana-



Revisão do Plano Diretor de Turismo de Igarapava

de-

açúcar e em uma fina canaleta artesanalmente feita de madeira de lei, jorrava um escuro caldo esverdeado deslizando como se fosse a queda de uma alta fina cascata. E assim lentamente ia enchendo uma tina cilíndrica de cedro rosa. A cena ocorria onde dois singelos bois com muita calma giravam um grande mastro horizontal cujo seus velhos cascos trituravam e ringiam nos cascalhos secos. Areia, pó, poeira, orvalho e suor deslocavam sem parar. Sem mastigar a pressa e suspiros fundos me vi só com muita pouca força para ajudá-los. – Em meu rosto rolaram lágrimas, e pus-me de pé, e sem entender nada, com um pouco de mal humor senti um forte fluxo de força que veio fluindo do meu interior fazendo-me sorrir. Ao meu lado, firmemente e olhando em seu relógio de bolso, com punhos fortes, cabelos brancos, voz firme e serena de avô, disse-me:

” – Filho este caldo que ali tremula e espuma, é tão doce como sua alma, que um dia, seja qual dia for, vai ser por você transformado em uma preciosa relíquia que irá brilhar como brilha seus olhos neste instante.”



ENGENHO COLMANETTI – FAZENDA ALIANÇA – IGARAPAVA SP

Tradição há mais de 100 anos

Alimentos e bebidas

Engenho Colmanetti - desde 1886

Rod Anhanguera km 441 norte

Igarapava SP

Tel: 16 99197-6591 agrocolmanetti@hotmail.com





17. 0 - Infraestrutura Turística

17.1- Sistema de Saúde



SANTA CASA DE MISERICÓRDIA – R. Cel. Francisco Martins, 769 - Centro16) 3172-1090



UBS DR. JAMIL JORGE FIOD

End: Pacifico Pinheiro, 09

Bairro: Vila Gomes

UBS DR. ALOÍSIO ANTONIO MACIEL FILHO

End: Manoel Pignatti, 339

Bairro: Evaristo Rodrigues Nunes





Revisão do Plano Diretor de Turismo de Igarapava



CEO CENTRO DE ESPECIALIDADES ODONTOLÓGICAS- (ANTIGA ESTAÇÃO)

End: Francisco Batista de Souza, 722 Bairro: Centro



UBS VALDA MARIA DOS SANTOS SOUZA (VALDA)

End: Maria Prado Soares, 175
Bairro: Meibal Terra Piedade

UBS DR. ALCIDES ANTONIO MACIEL (Central)

End. Saldanha Marinho, 930
Bairro: Centro



UBS DR. MANOEL RIBEIRO SOARES

End. Antônio Bortoleto, 935
Bairro: Felício Bichuetti





Revisão do Plano Diretor de Turismo de Igarapava

CAPS- CENTRO DE ASSISTÊNCIA PSICOSSOCIAL

End: Travessa Dona Regina 99,

Bairro: Centro





Revisão do Plano Diretor de Turismo de Igarapava



PREFEITURA MUNICIPAL DE IGARAPAVA
ESTADO DE SÃO PAULO
RUA DR. GABRIEL VILELA, 413 – CENTRO - CEP 14540-000
CNPJ 45.324.290/0001-67 I.E. ISENTA
PABX (16) 3173 – 8200
E – MAIL: prefeitura@igarapava.sp.gov.br

DECLARAÇÃO DE OFERTA DE SAÚDE MUNICIPAL

A Prefeitura Municipal de Igarapava, vem através deste comprovar que a cidade apresenta condições de atender a população em geral e os demais turistas com a demanda no setor da saúde, oferecendo serviço Unidade Básica de Saúde, Santa Casa de Misericórdia, com atendimento 24 horas e Serviço de Atendimento de Urgência. Perante a assinatura do setor responsável e representante do órgão municipal confirmo as informações prestadas.

Igarapava/SP - 14 de março de 2024



José Ricardo Rodrigues Mattar
Prefeito Municipal de Igarapava



Luiz Carlos Vergara Pereira
Diretor de Departamento de Saúde



Revisão do Plano Diretor de Turismo de Igarapava

17.2- Sistema Financeiro



BANCO DO BRASIL

R. Cerqueira César, 596 - Jardim Santa Maria, Igarapava - SP, 14540-000

Telefone:(16) 3172-1913

CAIXA FEDERAL

Praca Sinha Junqueira, 147

Centro

CEP 14540-000 -





Revisão do Plano Diretor de Turismo de Igarapava

BANCO SANTANDER

Praça Rui Barbosa, 14 - Centro,



SICREDI – IGARAPAVA

Praça Rui Barbosa, 100 - centro,
Igarapava - SP, 14540-000

SICCOB COOCRELIVRE

Moysés do Amaral 308
centro – Igarapava





Revisão do Plano Diretor de Turismo de Igarapava



SICOOBCREDITRUS – IGARAPAVA

Endereço: R. Cerqueira César, 502 - Jardim Santa Maria,

17.3 - Sistema de Segurança



15º BATALHÃO 3ª CIA PM IGARAPAVA 1º PELOTÃO

-AV MACIEL, Nº 549

-(16) 3172-2824

-IGARAPAVA –SP -

CEP: 14540-000



-DELEGACIA DE IGARAPAVA, POLÍCIA CIVÍL

-Rua Fabio Jose de Araújo 812
jd. Primavera

-(16) 3172-5354 -Igarapava –
SP –cep: 14540-000



Revisão do Plano Diretor de Turismo de Igarapava



-POLÍCIA RODOVIÁRIA DE IGARAPAVA

-Rodovia Anhanguera sp 330
-km -448

-(16) 3617-8994 Igarapava /
sp -cep:14.540-000

MONITORAMENTO COM CÂMERAS EM TODA A CIDADE



Com a utilização de recursos provenientes de processos de roubo dos bens públicos, a prefeitura instalou câmeras de monitoramento em todas as entradas e também em pontos estratégicos da cidade com o objetivo de dar mais segurança para toda a comunidade e também para os nossos visitantes. Montou também uma sala de monitoramento onde tem pessoas treinadas de vigília em conjunto com as polícias que ficam 24 horas monitorando a cidade.



Revisão do Plano Diretor de Turismo de Igarapava



Revisão do Plano Diretor de Turismo de Igarapava





PREFEITURA MUNICIPAL DE IGARAPAVA
ESTADO DE SÃO PAULO
RUA DR. GABRIEL VILELA, 413 – CENTRO - CEP 14540-000
CNPJ 45.324.290/0001-67 I.E. ISENTO
PABX (16) 3173 – 8200
E – MAIL: prefeitura@igarapava.sp.gov.br

DECLARAÇÃO DE OFERTA DE SEGURANÇA PÚBLICA

A Prefeitura Municipal de Igarapava, vem através deste comprovar que a cidade apresenta condições de atender a população em geral e os demais turistas com a demanda na segurança pública, com policiamento 24 horas e unidade da polícia militar. Perante a assinatura do setor responsável e representante do órgão municipal confirmo as informações prestadas.

Igarapava/SP - 14 de março de 2024


José Ricardo Rodrigues Mattar
Prefeito Municipal de Igarapava


César Fernando Borges
Sargento da Polícia Militar



Revisão do Plano Diretor de Turismo de Igarapava



ALIANÇA FM – 90.9

Conjunto Assad Salim - Rua Pedro Pignatti, 142, Igarapava - SP, 14540-000

16-3172-1003



Revisão do Plano Diretor de Turismo de Igarapava



Agencia Correio na AVENIDA CORONEL QUITO, 35, CENTRO, IGARAPAVA SP

RÁDIO CIDADE DE IGARAPAVA, 105.1



R: Cerqueira Cesar, 108 - centro Igarapava/sp

17.4.1 - Centro de informação do turista

está sendo instalado no terminal rodoviário, com toda a estrutura necessária para atendimento a todos os turistas e visitantes.



Localizado na entrada da cidade



17.5 - Sistema de Água e Esgoto



SABESP - R. Cerqueira César, 241 -
Jardim Santa Maria, Igarapava - SP,
14540-000

Telefone: (16) 3172-3050

Escritório em Igarapava

Fachada do escritório em Igarapava

A Sabesp entende sua responsabilidade como empresa cidadã, que trata e beneficia o mais importante recurso natural que existe. Por isso, estabelece diretrizes para a gestão ambiental e desenvolve soluções que contribuem para o desenvolvimento sustentável.



O tratamento de esgotos consiste na remoção de poluentes e o método a ser utilizado depende das características físicas, químicas e biológicas.

Na Região Metropolitana de São Paulo, o método utilizado nas grandes estações de tratamento é

por lodos ativados, onde há uma fase líquida e outra sólida.

ETE DE IGARAPAVA



Revisão do Plano Diretor de Turismo de Igarapava

O método, desenvolvido na Inglaterra em 1914, é amplamente utilizado para tratamento de esgotos domésticos e industriais. O trabalho consiste num sistema no qual uma massa biológica cresce, forma flocos e é continuamente recirculada e colocada em contato com a matéria orgânica sempre com a presença de oxigênio (aeróbio).

O processo é estritamente biológico e aeróbio, no qual o esgoto bruto e o lodo ativado são misturados, agitados e aerados em unidades conhecidas como tanques de aeração. Após este procedimento, o lodo é enviado para o decantador secundário, onde a parte sólida é separada do esgoto tratado. O lodo sedimentado retorna ao tanque de aeração ou é retirado para tratamento específico.

Ação de educação ambiental e turismo— foco: tornar pública a existência e importância da ETE ou necessidade de tratamento de esgoto quando o município não apresentar tratamento e fazer um passeio de bike pelas tilhas do município.

Diagnóstico: Para exercer a prestação dos seus serviços no âmbito do esgotamento sanitário, a SABESP e Prefeitura Municipal de Igarapava desempenham as funções de planejar, projetar, construir, operar e manter sistemas completos de esgotamento sanitário, bem como de comercializar serviços e atender seus clientes.



Evento de educação ambiental e turismo

Nesse contexto, a Companhia juntamente com outras entidades a promoção em Educação Ambiental acerca da Estação de Tratamento de Esgoto, junto com esporte e cidadania, envolvendo a população.

Proposta: Com as entidades Prefeitura Municipal de Igarapava, Ciclistas da Região, SABESP, Usina Hidrelétrica de Igarapava e Escola ETEC Antônio



Revisão do Plano Diretor de Turismo de Igarapava

Viera

Junqueira, promover um passeio ciclístico até a ETE gerenciada pela SABESP para promover plantio de árvores.

Execução: Foi realizado o Passeio ciclístico em Igarapava, em comemoração ao dia da árvore. Uma festa envolvendo centenas de pessoas, percorrendo as ruas de Igarapava até a estação de tratamento de esgoto da Sabesp, e retornando pela ETEC até a praça sinhá Junqueira. 6.500 metros de muito esporte lazer e conscientização ambiental um evento organizado pela Sabesp e TRIBOS BIKE.

RESULTADO: Foram plantados cerca de 100 mudas de árvores em torno da estação de tratamento de esgoto, caminhando e pedalando um longo percurso e dando orientações sobre como funciona uma estação de tratamento.

ÁGUA TRATADA

Depois de tratada, a água é armazenada em reservatórios de distribuição para, depois, ser levada até os reservatórios de bairros, estrategicamente localizados. De lá, a água segue por tubulações maiores (adutoras) e entra nas redes de distribuição até chegar ao consumidor final.



Geralmente, o armazenamento é feito em caixas-d'água. A responsabilidade da Sabesp é levar a água até a entrada da residência, onde estão o cavalete e o hidrômetro (o relógio que registra o consumo de água).

A partir daí, o cliente deve cuidar das instalações internas e da limpeza e conservação do seu reservatório.

A Sabesp recomenda que a caixas-d'água seja limpa a cada 6 meses e fique devidamente fechada, evitando a sujeira e a contaminação por insetos ou animais.



Revisão do Plano Diretor de Turismo de Igarapava

Água subterrânea é aquela existente no subsolo, que passa por um processo de filtragem natural e de represamento, dando origem aos aquíferos. Através da construção de poços artesianos, essa água pode ser captada e utilizada no abastecimento público.



Nos últimos anos, ocorreu um aumento significativo no consumo de água subterrânea no país. O Estado de São

Paulo é o maior usuário dessas reservas. Em muitos dos municípios do interior atendidos pela Sabesp, o abastecimento é feito por meio de poços. Em Igarapava possui 08 poços como este.



Revisão do Plano Diretor de Turismo de Igarapava



PREFEITURA MUNICIPAL DE IGARAPAVA
ESTADO DE SÃO PAULO
RUA DR. GABRIEL VILELA, 413 – CENTRO - CEP 14540-000
CNPJ 45.324.290/0001-67 I.E. ISENTA
PABX (16) 3173 – 8200
E – MAIL: prefeitura@igarapava.sp.gov.br

DECLARAÇÃO DE OFERTA DE SANEAMENTO BÁSICO

A Prefeitura Municipal de Igarapava, vem através deste comprovar que a cidade apresenta condições de atender a população em geral e os demais turistas com a demanda de saneamento básico, serviços prestados pela SABESP - Companhia de Saneamento Básico de São Paulo.

Perante a assinatura do setor responsável e representante do órgão municipal confirmo as informações prestadas.

Igarapava/SP – 14 de março de 2024



José Ricardo Rodrigues Mattar
Prefeito Municipal de Igarapava



17.6-Sistema de Transporte

RODOVIARIA DE IGARAPAVA

Av. Dr. Wanderley Ribeiro, 1011-1073



(16)3172-9247

1500 passageiros dia

Santos, São Paulo,
Campinas, Ribeirão Preto,
Uberaba, Franca.

AEROPORTO MAIS PRÓXIMOS DA CIDADE:



AEROPORTO LEITE LOPES (RIBEIRÃO PRETO/SP)



Revisão do Plano Diretor de Turismo de Igarapava



AEROPORTO MARIO DE ALMEIDA FRANCO
(Uberaba/MG) a 35 km de Igarapava

17.7 - Sistema de Limpeza Pública e Coleta de Lixo

(@cleanmaxambiental)
(Corporativo)



cleanmaxambiental.com.br



Com sede própria em Barueri, a nossa história se inicia em 1992, atuando inicialmente dentro da indústria. Sempre com foco na qualidade, hoje a empresa atua nos mais diversos segmentos, sendo capaz de atender desde as demandas mais simples até limpezas que requerem um alto nível técnico. A Clean maxi ambiental, considera os seus clientes como formadores de opinião, que propõem desafios dos quais são possíveis extrair conhecimento e aplicar nas mais diversas situações, esta é a máxima da



Revisão do Plano Diretor de Turismo de Igarapava

terceirização e faz parte da filosofia da empresa. Além disso, a captação de funcionários qualificados está em nossa essência, por isso contamos com um processo seletivo rigoroso para captar apenas os melhores talentos. Possuímos um plano de carreira que visa valorizar a nossa equipe, com preocupação e investimento no crescimento pessoal e no desenvolvimento individual. A empresa é certificada ISO 9.001 e ISO 14.000 o que assegura nossos processos, nossa responsabilidade com o meio ambiente e também certifica a qualidade dos serviços prestados em cada um dos nossos clientes.



cleanmaxambiental.com.br (Corporativo)
[linkedin.com/in/cleanmax-ambiental-821874153](https://www.linkedin.com/in/cleanmax-ambiental-821874153)
(@cleanmaxambiental)





Revisão do Plano Diretor de Turismo de Igarapava



PREFEITURA MUNICIPAL DE IGARAPAVA
ESTADO DE SÃO PAULO
RUA DR. GABRIEL VILELA, 413 – CENTRO - CEP 14540-000
CNPJ 45.324.290/0001-67 I.E. ISENTA
PABX (16) 3173 – 8200
E – MAIL: prefeitura@igarapava.sp.gov.br

DECLARAÇÃO DE OFERTA DE COLETA DE LIXO

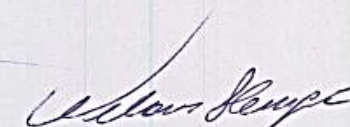
Prefeitura Municipal de Igarapava, vem através deste comprovar que a cidade apresenta condições de atender a população em geral e os demais turistas com a demanda de coleta de lixo domiciliar e resíduos da construção civil, sendo os mesmos feito por caminhão e maquinário.

A coleta de lixo ocorre de segunda a sexta das 07h às 15:20h e das 17h às 01:10 e no sábado das 14h às 00:10h.

Perante a assinatura do setor responsável e representante do órgão municipal confirmo as informações prestadas.

Igarapava/SP - 14 de março de 2024.


José Ricardo Rodrigues Mattar
Prefeito Municipal de Igarapava


Willian H. Ossete de Oliveira
Encarregado da CleanMax



Revisão do Plano Diretor de Turismo de Igarapava

17.8 – Sistema de Hospedagem



HOTEL SILVIO

R Doutor Gabriel
Vilela, 663 - Centro

—
Igarapava, SP -
CEP: 14540-000
(16) 3172-1203

50 apartamentos



ÂNGELO PALACE HOTEL

R. José Teixeira, 475 - Jardim Nova Igarapava, Igarapava - SP, 14540-000

Telefone: (16) 3172-2915 – 93 apartamentos






Revisão do Plano Diretor de Turismo de Igarapava

RANCHO BELEZA II –

LOCALIZAÇÃO: CONDOMÍNIO FECHADO ÁGUAS DA RIBALTA, PRÓXIMO A CIDADE DE IGARAPAVA- SP / DELTA-MG

- Piscina com aquecedor solar, condomínio fechado, beira do rio, rancho todo cercado com alambrado, 3 suítes com ar condicionado, sala de tv, varanda gourmet, quiosque beira rio com cozinha, banheiro e tv, tablado de pescaria, wi-fi, acessibilidade para cadeirante. **INFORMAÇÕES SOBRE DATA DISPONÍVEL E VALORES ENTRA EM CONTATO PELO FONE: HUGO (16) 991640306 RODRIGO (34)984093033**



RANCHO MORADA DO SOL Às margens do Rio Grande

Endereço – Rodovia vicinal – Igarapava – Usina Junqueira – km 05

Telefone: (16) 3173-1010 / (16) 8125-5852

lobarbosa10@yahoo.com.br

Referência: Rodovia Anhanguera

Distância do centro da cidade: 10 Km



Revisão do Plano Diretor de Turismo de Igarapava

Estradas: Asfalto: 9 Km / Terra: 1 Km

Capacidade de acomodação para pouso: 15 Pessoas

Proximidades: Ponte de Ferro de 1913, hidrelétrica de Igarapava (Usina e Escada de Peixes) Uberaba Country Club, Núcleo Residencial da Usina Junqueira (Vila e Museu Histórico), Delta



RANCHO BICA D'ÁGUA Às margens do Rio Grande

Endereço – Rodovia
vicinal – Igarapava
Usina Junqueira – km
03





Revisão do Plano Diretor de Turismo de Igarapava

RANCHO CAIAPÓ - Endereço – Rodovia vicinal – Igarapava – Usina Junqueira – km 01 CAPACIDADE PARA EVENTOS DE ATÉ 100 PESSOAS

RANCHO CAIAPÓ





Revisão do Plano Diretor de Turismo de Igarapava

17.9 - Sistema de Alimentação

PRIMAVERA – RESTAURANTE E LANCHERIA



Avenida Coronel Quito, 81 - Centro,
Igarapava - SP, 14540-000 16 31721237

RESTAURANTE COZINHA SERTANEJA

R. Fiod Antônio, Centro,
Igarapava - SP, 14540-000

3172-6353





Revisão do Plano Diretor de Turismo de Igarapava



CHURRASCARIA E POSTO DO JAPÃO

Rodovia Anhanguera, Km 444 - Zona Rural, Igarapava - SP, 14540-000



<http://www.grupoambiasi.com.br/home/>

DONA IVONE RESTAURANTE - Uma Tradição de Sabores Desde 2019



No Massas Dona Ivone, cada prato é uma homenagem à tradição, combinando sabores autênticos com amor e dedicação. R. Amazonas, 573 - Jardim Corumbá - Igarapava - SP.(16) 98105-6146... **SEU DESTAQUE É CHORIZO COM NHOQUE**



R. Amazonas, 573 - Jardim Corumbá - Igarapava - SP.(16) 98105-6146



Revisão do Plano Diretor de Turismo de Igarapava



RESTAURANTE ALVORADA

R Sebastiao Rodrigues
Ferreira, 65, Jd Nova
Igarapava, CEP 14540-000
(16) 99197-6932

18.0 – Estrutura para Eventos

PISCINA DO GRÊMIO IGARAPAVENSE



Endereço: R. Cerqueira César, 278, CENTRO
Igarapava - SP,

1631725171

CAPACIDADE – 3.000 PESSOAS

GINASIO DO MADRUGADA

Av. Cap. Placedino, 84 - Jardim São Jose,
Igarapava - SP, 14540-000

(16) 3172-1506

CAPACIDADE NO GINÁSIO – 4.000
PESSOAS





Revisão do Plano Diretor de Turismo de Igarapava

PARQUE DE EXPOSIÇÕES JORGE ALBERTO SCANDIUZZI – (local da festa da cana)



Endereço: Av. São Paulo, 598-684 - Jardim Beatriz

3173-8200

Capacidade para 5.000 pessoas no ginásio e 15.000 pessoas em todo o parque



IGARAPAVA SPORT CLUBE

Rua Capitão Vitoriano Machado, 295 - Jardim Paraíso, Igarapava - SP, 14540-000

Capacidade – 800 pessoas na sede social



Revisão do Plano Diretor de Turismo de Igarapava

CCI CENTRO DE CONVIVÊNCIA DO IDOSO

Av. dr. Wanderley Ribeiro,
477, cep 14.540-000

Capacidade – 500 pessoas



ARENA GG BEACHSPORTS

R. Guanabara, 297 - Jardim Beatriz,

Capacidade – 1200 pessoas

CHOPERIA GALERIA

Av. Vinte e Dois de Maio, 3623 - Jardim
São Jose, Contato para reserva de mesas
WhatsApp 16 99792-2074

Instagram @choperia.galeria

CAPACIDADE – 600 PESSOAS





Revisão do Plano Diretor de Turismo de Igarapava



MANSÃO DO VOVÔ



www.ieb.org.br/ RUA ARISTIDES WALDOMIRO NERY 576, CENTRO
(16) 3172-2006 CAPACIDADE PARA 800 PESSOAS
RESERVAS – EDUARDO - 16 99994-8407

19.0 REGIONALIZAÇÃO DO TURISMO

Igarapava, na política de regionalização do MTUR, faz parte da região do COMAM – CONSÓRCIO DOS MUNICÍPIOS DA MOGIANA, cuja IGR que representa o consórcio é a CÂMARA TÉCNICA DE TURISMO que se reúne mensalmente na sede do COMAM. Por entender a importância da regionalização a cidade de Igarapava criou dois projetos que fazem parte da sua política de regionalização do turismo que são:

19.1 - ROTA CULTURAL ESPÍRITA A CAMINHO DA LUZ, onde os turistas poderão conhecer toda a história da Doutrina Espírita na região que contaram com as personalidades como Sr. Langerton em Peirópolis, Tia Aparecida em Uberaba (hospital do fogo selvagem), Eurípedes Barsanulfo e Sinhô Mariano em Sacramento e Chico Xavier em Uberaba. O percurso pode ser realizado a pé, de bike e até mesmo de 4x4, pois terão a oportunidade de conhecer as 4 cachoeiras do roteiro, água santa e ainda as 5 estações da antiga mogiana.



Revisão do Plano Diretor de Turismo de Igarapava



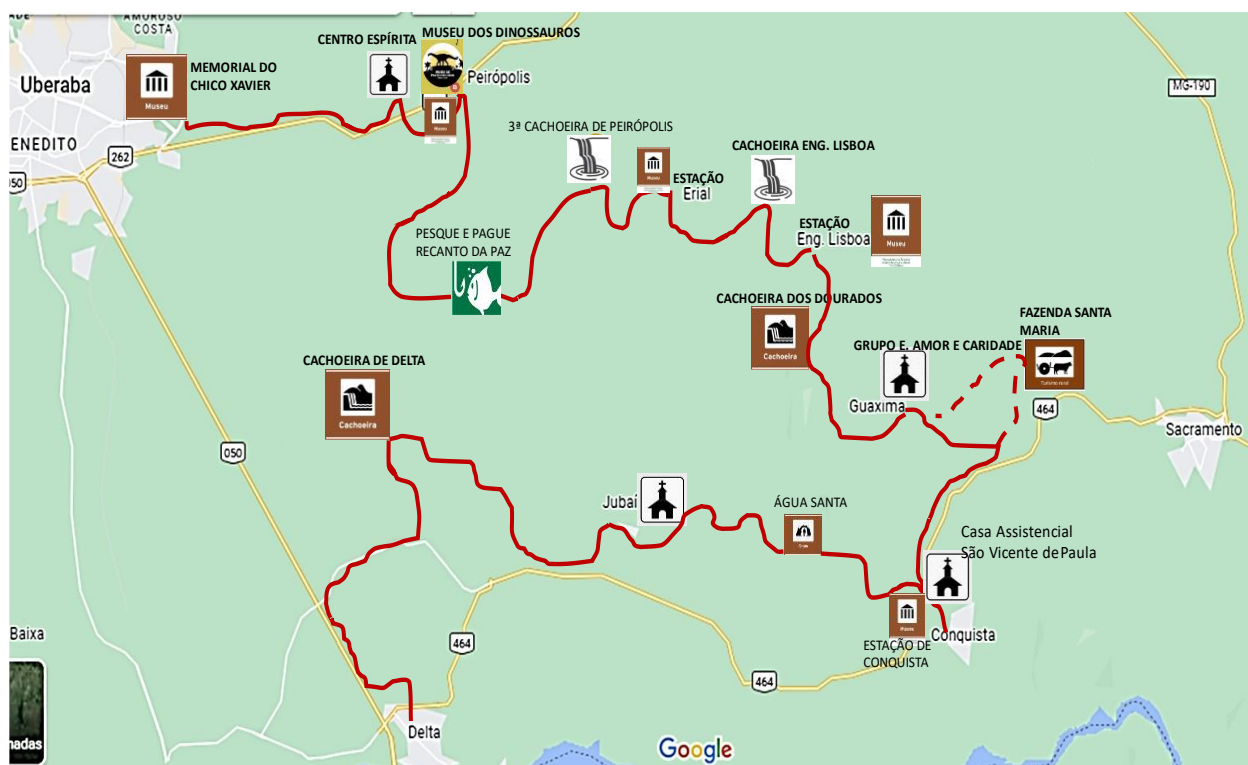
ROTA A CAMINHO DA LUZ





Revisão do Plano Diretor de Turismo de Igarapava

19.1.1 - MAPA ILUSTRATIVO DA ROTA



19.2 - ENCONTRO NAUTICO DO RIO GRANDE, onde pretende-se realizar em conjunto com a cidade de SACRAMENTO. O objetivo do evento além de celebrarem a amizade das cidades e das pessoas, poderá divulgar a preservação do rio grande e os roteiros de pesca esportiva das cidades.





20.0 – INVENTÁRIO TURÍSTICO



INVENTÁRIO TURÍSTICO

Igarapava -SP



Revisão do Plano Diretor de Turismo de Igarapava

INVENTÁRIO DO MUNICÍPIO

Nome do município: IGARAPAVA/SP

Endereço	RUA DR GABRIEL VILELA, 413
CEP	14.540-000
Prefeito	JOSÉ RICARDO RORDRIGUES MATTAR
Telefone	(16) 3173-8200
Fax	(16) 3173-8200
Email	prefeitura@igarapava.sp.gov.br
Site Oficial	www.igarapava.sp.gov.br

A – Dados básicos e de Infraestrutura de apoio ao turismo

A.2 - Informações Básicas do Município*

Área*:	468,25 km ²
Densidade demográfica* (2022)	55,97 habitantes por quilômetro quadrado
Taxa de urbanização*	95,15%
IDHM (Índice de Desenvolvimento Humano Municipal)*	0,768
Nível de Atendimento - Abastecimento de Água (%)*	98,01 %
Nível de Atendimento – Coleta de Lixo (%)*	99,27%
Nível de Atendimento – Esgoto Sanitário (%)*	97,88%
População:	26.212
Localização:	Localiza-se a uma latitude 20°02'18" sul e a uma longitude 47°44'49" oeste , estando a uma altitude de 576 metros.
Municípios limítrofes:	SP – Aramina, Buritizal, Rifaina e Miguelópolis – MG – Delta, Conquista, Sacramento



Revisão do Plano Diretor de Turismo de Igarapava

Clima:	Tropical Aw
PIB	R\$ 496 417,848 mil

*Dados disponíveis na Fundação SEADE (<http://www.seade.gov.br/>)

A.3 - Acesso

Qual a distâncias (em km) para:?	
São Paulo (capital)	450 km
Outros centros regionais	
01. Campinas	360 Km
02. São José do Rio Preto	230 km
03. São Carlos	235 km
04. Ribeirão Preto	140 km
Quais as vias de acesso rodoviário (principais rodovias):?	
01.	Rodovia Anhanguera
02.	BR050

A.3.1 - Transporte Rodoviário

Possui rodoviária?	Sim (X) Não ()
Nome:	RODOVIARIA DE IGARAPAVA
Endereço	Av. Dr. Wanderley Ribeiro, 1011-1073
Site	Não possui
Email	
Telefone	(16)3172-9247
Capacidade	1500 passageiros dia
Principais Linhas Regulares (destinos)	Santos, São Paulo, Campinas, Ribeirão Preto, Uberaba, Franca.

A.3.2 - Aeroporto

Qual o aeroporto de grande porte mais próximo?	Aeroporto Leite Lopes (Ribeirão Preto/SP)
E aeroporto regional?	Aeroporto Mario de Almeida Franco (Uberaba/MG)
Possui alguma Pista de pouso?	Sim (X) Não ()
Qual a extensão? 1,20 KM (Fundação Sinha Junqueira)	



Revisão do Plano Diretor de Turismo de Igarapava

A.3.3 – Estrutura Portuária

Possui porto?	Sim () Não (X)
Tipo	(-) Marítimo (-) Fluvial (-) lacustre
Pier/Trapiche	Sim () Não (X)
Marina	Sim () Não (X)
Recebe passageiros em Cruzeiros/ Passeios de barco?	Sim () Não (X)

A.3.4 - Transporte Ferroviário

Possui Estação Ferroviária de Passageiros em uso?	Sim () Não (X)
Qual ?	
Possui Estação Ferroviária com outra função atualmente?	Sim (X) Não ()
Qual ? ATENDIMENTO Á SAUDE BUCAL DA POPULAÇÃO	

A.4 – Outras Estruturas de Apoio

Apresenta as Estruturas de Apoio relacionadas abaixo no município?		
Delegacia de Polícia	Sim (X) Não ()	Quantas? 01
Batalhão Policia Militar	Sim (X) Não ()	Quantos? 01
Corpo de Bombeiros	Sim () Não (X)	Quantos?
Guarda Municipal	Sim () Não (X)	
Pronto Socorro	Sim (X) Não ()	Quantos? 01 Abertos fim de semana? Sim (X) Não ()
Hospital	Sim (X) Não ()	Quantos? 01
Posto de Saúde	Sim (X) Não ()	Quantos? 06
Farmácias/Drogarias	Sim (X) Não ()	Quantas em plantão feriados e fins de semana? 01
Shopping Center	Sim () Não (X)	Quantos?
Antiquário	Sim () Não (X)	Quantos?
Loja de Artesanato	Sim (X) Não ()	Quantos? 03
Comércio Especializado (sapatos, semi jóias, bordado, cerâmica, flores etc)	Sim (X) Não ()	Produtos: sapatos, semi jóias, bordado, cerâmica, flores etc
Caixa Eletrônico – 24 horas	Sim (X) Não ()	Bradesco



Revisão do Plano Diretor de Turismo de Igarapava

Bancos	Sim (X) Não ()	Santander, Bradesco, Caixa (lotérica) , Brasil (correio) SICOOB COOCRELIVRE , SICREDI
Casa de Câmbio	Sim () Não (X)	Quantos?
Posto de Combustível	Sim (X) Não ()	Quantos? 08
Cabelereiro / Barbeiro	Sim (X) Não ()	Quantos 50
Borracheiros	Sim (X) Não ()	Quantos? 08

B – Caracterização do Município em Turismo

B1 – Tipologia

O Município é uma Estância? Sim () Não (X)

É um Município de Interesse Turístico? Sim (X) Não () Em processo ()

B2 – Fluxo

Qual o período de maior fluxo turístico no município?
Meses ou período: Fevereiro, Maio, Agosto e Dezembro
Total de turistas (estimativa): 40.000 ano
E porque este período?: Fevereiro (Carnaval) – Maio (Festa da Cana) – Agosto (Cana Trail e Bike) e
Dezembro (Final de Ano)

B.3 - Órgão Oficial de Turismo

A prefeitura possui Secretaria de Turismo?	
Sim () Não (x)	
Se não informar abaixo o órgão responsável pelo Turismo no município.	
Órgão Responsável pelo Turismo	DIRETORIA DE DESENVOLVIMENTO, ECONOMICO
Titular	Vilson Tiago Kikuichi
Cargo	Diretor
Coordenadoria/ Diretoria/Divisão	
Responsável	



Revisão do Plano Diretor de Turismo de Igarapava

Endereço	Marginal João Augusto de Freitas - Jardim Nova Igarapava, Igarapava SP
Telefone	16 99106-3530
Email	
Site oficial de Turismo	www.igarapava.sp.gov.br

A prefeitura possui profissionais formados em turismo?	Sim (x) Não ()
Quantos Técnicos?	
Quantos Bacharéis em Turismo?	01

B.4 – Conselho Municipal de Turismo COMTUR

O município possui COMTUR (Conselho Municipal de Turismo?)	Sim (X) Não ()
Nome do Presidente:	Lelio José de Oliveira
Telefone(s):	(16) 3173-8200 / (16) 16 99262-3132
E mail:	leliojosedoliveira@gmail.com
Ocupação:	Presidente
Período do mandato	2 anos

B.5 – Capacitação em Turismo

O município possui Instituição de Ensino que ofereça capacitação profissional em Turismo			Sim () Não (X)
Superior	Instituição de Ensino	Endereço/telefone/sit e	Cursos
Técnico	Centro Paula Souza	Fazenda Baixada	Cursos de Administração
Outros	Sebrae	Marginal João Augusto de Freitas - Jardim Nova Igarapava, CENTRO OPERACIONAL	Atendimento ao turista, gestão ao turista
	Prepara	Rua Benjamin Constant, sn	Atendimento ao turista,



Revisão do Plano Diretor de Turismo de Igarapava

			gestão ao turista
--	--	--	-------------------------

B.6 – Economia do Turismo

Quanto representa economicamente a atividade turística no seu município? (em %)	3%
Quanto arrecada? (em R\$)	4.000.000 por ano
Quais as principais fontes de receita do município? (agricultura/ comércio/ indústria/transporte/ Fundo de participação/ turismo etc.)	Agricultura, Indústria, Comércio, Serviços e Turismo
E de empregos?	350

B.7 – Planejamento

O município possui Plano Diretor de Turismo?	Sim (<input checked="" type="checkbox"/>) Não (<input type="checkbox"/>) Em andamento (<input type="checkbox"/>)
Qual a última versão? (mês/ano)	Fevereiro de 2024
O município possui Plano de Marketing?	Sim (<input type="checkbox"/>) Não (<input type="checkbox"/>) Em andamento (<input checked="" type="checkbox"/>)
Qual a última versão? (mês/ano)	
Quais as estratégias de promoção e divulgação do município?	Elaboração de plano de mídia dos eventos
Quais as mídias utilizadas para divulgação dos atrativos// eventos?	Site, jornais, participação em eventos, revistas e folders

C – Serviços e equipamentos turísticos (utilizar um por equipamento)

C.1 - Meios de Hospedagem

<u>NOME</u>	<u>MOTEL SUMMER TIME</u>
<u>Nº CADASTUR</u>	
<u>Endereço</u>	<u>Av. João A. Freitas, 1380 - Jardim Nova Igarapava, Igarapava - SP, 14540-000</u>
<u>Site</u>	
<u>Email</u>	<u>(@summertimeigaba)</u>
<u>Telefone</u>	<u>(16) 3172-6540</u>
<u>Número de empregados fixos:</u>	<u>3</u>
<u>Número de empregados temporários (média anual):</u>	<u>2</u>
<u>Número de apartamentos:</u>	<u>20</u>



Revisão do Plano Diretor de Turismo de Igarapava

Número de Leitos:	<u>40</u>		
Tipo de hospedagem	<input type="checkbox"/> Hotel <input type="checkbox"/> Hotel Histórico <input type="checkbox"/> Hotel <input type="checkbox"/> Hostel/Albergue <input type="checkbox"/> Cama e café <input type="checkbox"/> Fazenda <input type="checkbox"/> Colônia de Férias <input type="checkbox"/> Resort <input type="checkbox"/> Flat <input type="checkbox"/> Pousada <input type="checkbox"/> SPA <input type="checkbox"/> Hospedagem Conventual		
<input checked="" type="checkbox"/> Outros	<u>Qual(is)?MOTEL</u>		

NOME	MOTEL SEGREDO
Nº CADASTUR	
Endereço	<u>Endereço: Km446 No retorno - SP-330, Igarapava - SP,</u>
Site	
Email	<u>motelsegreto@gmail.com</u>
Telefone	<u>(16) 99630-5653</u>
Número de empregados fixos:	<u>3</u>
Número de empregados temporários (média anual):	<u>2</u>
Número de apartamentos:	<u>20</u>
Número de Leitos:	<u>40</u>
Tipo de hospedagem	<input type="checkbox"/> Hotel <input type="checkbox"/> Hotel Histórico <input type="checkbox"/> Hotel <input type="checkbox"/> Hostel/Albergue <input type="checkbox"/> Cama e café <input type="checkbox"/> Fazenda <input type="checkbox"/> Colônia de Férias <input type="checkbox"/> Resort <input type="checkbox"/> Flat <input type="checkbox"/> Pousada <input type="checkbox"/> SPA <input type="checkbox"/> Hospedagem Conventual
<input checked="" type="checkbox"/> Outros	<u>Qual(is)?MOTEL</u>

NOME	HOTEL SILVIO
Nº CADASTUR	
Endereço	<u>R Doutor Gabriel Vilela, 663 - Centro - Igarapava, SP - CEP: 14540-000</u>
Site	
Email	
Telefone	<u>(16) 3172-1203</u>
Número de empregados fixos:	<u>5</u>
Número de empregados	<u>2</u>



Revisão do Plano Diretor de Turismo de Igarapava

temporários (média anual):			
Número de apartamentos:	50		
Número de Leitos:	150		
Tipo de hospedagem	<input checked="" type="checkbox"/> Hotel <input type="checkbox"/> Hotel Histórico <input type="checkbox"/> Hotel <input type="checkbox"/> Hostel/Albergue <input type="checkbox"/> Cama e café Fazenda <input type="checkbox"/> Colônia de Férias		
<input type="checkbox"/> Resort	<input type="checkbox"/> Flat	<input type="checkbox"/> Pousada	<input type="checkbox"/> SPA
<input type="checkbox"/> Outros	Qual(is)?		

Nome	ÂNGELO PALACE HOTEL		
Nº CADASTUR			
Endereço	R. José Teixeira, 475 - Jardim Nova Igarapava, Igarapava - SP, 14.540-000		
Site			
Email			
Telefone	16 3172-2915		
Número de empregados fixos:	15		
Número de empregados temporários (média anual):	04		
Número de apartamentos:	93		
Número de Leitos:	279		
Tipo de hospedagem	<input checked="" type="checkbox"/> Hotel <input type="checkbox"/> Hotel Histórico <input type="checkbox"/> Hotel <input type="checkbox"/> Hostel/Albergue <input type="checkbox"/> Cama e café Fazenda <input type="checkbox"/> Colônia de Férias		
<input type="checkbox"/> Resort	<input type="checkbox"/> Flat	<input type="checkbox"/> Pousada	<input type="checkbox"/> SPA
<input type="checkbox"/> Outros	Qual(is)?		



Revisão do Plano Diretor de Turismo de Igarapava

Nome	Center Fort Hotel e Restaurante		
Nº CADASTUR			
Endereço	R. Rio Grande do Norte, 29 - Jardim São Francisco,		
Site			
Email			
Telefone	3172-3800		
Número de empregados fixos:	03		
Número de empregados temporários (média anual):	06		
Número de apartamentos:	37		
Número de Leitos:	80		
Tipo de hospedagem	<input type="checkbox"/> Hotel <input type="checkbox"/> Hotel Histórico <input type="checkbox"/> Hotel <input type="checkbox"/> <input type="checkbox"/> Cama e café Fazenda Hostel/Albergue <input type="checkbox"/> Colônia de Férias <input type="checkbox"/> Resort <input type="checkbox"/> Flat <input type="checkbox"/> Pousada <input type="checkbox"/> SPA <input type="checkbox"/> Hospedagem Conventual		
<input checked="" type="checkbox"/> Outros	Qual(is)? Hotel e restaurante		

C.1.1 - Segunda residência

O município possui imóveis de segunda residência? Sim	
Quantos?	120
Qual o % em relação ao total de imóveis?	0,8 %
Existe locação dos imóveis para temporada?	Sim

C.1.2 - Rancho/Sítio de aluguel

O município possui imóveis tipo rancho/sítio para locação? Sim	
Quantos?	<input checked="" type="checkbox"/> Rancho 3 <input checked="" type="checkbox"/> Sítio 2
Capacidade de pessoas para pernoite	64 PESSOAS



Revisão do Plano Diretor de Turismo de Igarapava

C.2 – Principais Bares e Restaurantes

Nome	PRIMAVERA RESTAURANTE E LANCHERIA		
Endereço	Avenida Coronel Quito, 81 - Centro, Igarapava - SP, 14540-000		
Site			
Email			
Telefone	16 31723076 – ZAP 98139-2200		
Número de empregados fixos:	7		
Número de empregados temporários (média anual):	3		
Capacidade:	80		
Principais Pratos	Peixe à Milanesa, a dorê, salada imperial, casquinha de siri e LANCHES EM GERAL		
Decoração diferenciada?	Não		
Tipo	(x) Bar	() Self Service/Kilo	() Doceria
(x) Sorveteria	(x) Restaurante	() Quiosque	() Padaria
() Cadeia <i>Fast Food</i>	() Cafeteria	(x) Lanchonete	() Barraca de praia
() Outros	Qual(is)?		

Nome	VARANDÃO DO GORDINHO		
Endereço	R. Generaldo Ferreira de Mendonça, 464 - Jardim Nova Igarapava,		
Site			
Email			
Telefone	(16) 99276-3173		
Número de empregados fixos:	5		
Número de empregados temporários (média anual):	5		
Capacidade:	85		
Principais Pratos	Comida comercial, Self Service, Petiscaria		
Decoração diferenciada?			
Tipo	(x) Bar	(x) Self Service/Kilo	() Doceria
() Sorveteria	(x) Restaurante	() Quiosque	() Padaria
() Cadeia <i>Fast Food</i>	() Cafeteria	() Lanchonete	() Barraca de praia
(x) Outros	Qual(is)? Churrascaria e rodízio		



Revisão do Plano Diretor de Turismo de Igarapava

Nome	CHURRASCARIA POSTO DO JAPÃO		
Endereço	Rodovia Anhanguera, Km 444 - Zona Rural, Igarapava - SP, 14540-000		
Site	www.grupoazambiasi.com.br/home/		
Email	@churrascariaazambiasi		
Telefone	3172-6463		
Número de empregados fixos:	45		
Número de empregados temporários (média anual):	5		
Capacidade:	150		
Principais Pratos	Rodizio de Carnes, peixe à milanesa		
Decoração diferenciada?			
Tipo	() Bar	(x) Self Service/Kilo	() Doceria
() Sorveteria	(x) Restaurante	() Quiosque	() Padaria
() Cadeia <i>Fast Food</i>	() Cafeteria	(x) Lanchonete	() Barraca de praia
() Outros	Qual(is)?		

Nome	COZINHA SERTANEJA		
Endereço	R. Fiod Antônio, Igarapava - SP, 14540-000		
Site			
Email			
Telefone	(16) 3172-6353		
Número de empregados fixos:	8		
Número de empregados temporários (média anual):	4		
Capacidade:	60		
Principais Pratos	Self Service por kilo – comida caseira e pastelaria e sucos		
Decoração diferenciada?	Não		
Tipo	() Bar	(x) Self Service/Kilo	() Doceria
() Sorveteria	(x) Restaurante	() Quiosque	() Padaria
() Cadeia <i>Fast Food</i>	() Cafeteria	(x) Lanchonete	() Barraca de praia
() Outros	Qual(is)?		

NOME	RESTAURANTE LENCASA
Endereço	R Fiod. Antônio, 55 - Centro - Igarapava, SP - CEP: 14540-000
Site	
Email	
Telefone	(16) 3172-1579
Número de empregados fixos:	4



Revisão do Plano Diretor de Turismo de Igarapava

Número de empregados temporários (média anual):	1		
Capacidade:	45		
Principais Pratos	Self Service por kilo – comida caseira		
Decoração diferenciada?			
Tipo	() Bar	(x) Self Service/Kilo	() Doceria
() Sorveteria	(x) Restaurante	() Quiosque	() Padaria
() Cadeia <i>Fast Food</i>	() Cafeteria	() Lanchonete	() Barraca de praia
(x) Outros	Qual(is)? marmitex		

Nome	RESTAURANTE ALVORADA		
Endereço	R Sebastiao Rodrigues Ferreira, 65, Jd Nova Igarapava, Igarapava, SP, CEP 14540-000, Brasil		
Site			
Email			
Telefone	(16) 99197-6932		
Número de empregados fixos:	3		
Número de empregados temporários (média anual):	1		
Capacidade:	30		
Principais Pratos	Self Service por kilo – comida caseira		
Decoração diferenciada?			
Tipo	() Bar	(x) Self Service/Kilo	() Doceria
() Sorveteria	(x) Restaurante	() Quiosque	() Padaria
() Cadeia <i>Fast Food</i>	() Cafeteria	() Lanchonete	() Barraca de praia
() Outros	Qual(is)?		

Nome	OSWALDO LANCHERIA
Endereço	R Doutor Gabriel Vilela, 607, esquina com AV. MACIEL - Centro - Igarapava, SP -
Site	
Email	
Telefone	(16) 3172-5408
Número de empregados fixos:	4



Revisão do Plano Diretor de Turismo de Igarapava

Número de empregados temporários (média anual):	1		
Capacidade:	30		
Principais Pratos	Lanches em Geral, porções e caldos		
Decoração diferenciada?			
Tipo	(X) Bar	() Self Service/Kilo	() Doceria
() Sorveteria	() Restaurante	() Quiosque	() Padaria
() Cadeia <i>Fast Food</i>	() Cafeteria	(X) Lanchonete	() Barraca de praia
() Outros	Qual(is)?		

Nome	NETINHO LANCHES		
Endereço	Rua Cel Galdino de Almeida – 436 - Centro- SP, 14540-000		
Site			
Email			
Telefone	16 3172-1435		
Número de empregados fixos:	5		
Número de empregados temporários (média anual):	8		
Capacidade:	60		
Principais Pratos	Lanches em Geral, porções e caldos		
Decoração diferenciada?			
Tipo	(X) Bar	() Self Service/Kilo	() Doceria
() Sorveteria	() Restaurante	() Quiosque	() Padaria
() Cadeia <i>Fast Food</i>	() Cafeteria	(X) Lanchonete	() Barraca de praia
() Outros	Qual(is)?		

Nome	LANCHE DA DANY		
Endereço	<u>R. Rubens Ernesto Moreira, 06 - Jd. Botânico,</u>		
Site			
Email			
Telefone	<u>(16) 99777-2356</u>		
Número de empregados fixos:	<u>4</u>		
Número de empregados temporários (média anual):	<u>3</u>		
Capacidade:	<u>40</u>		
Principais Pratos	<u>LANCHES VARIADOS, HAMBURGUERIA, CHOPP E PORÇÕES</u>		
Decoração diferenciada?			
Tipo	(X) Bar	() Self Service/Kilo	() Doceria



Revisão do Plano Diretor de Turismo de Igarapava

<input type="checkbox"/> Sorveteria	<input type="checkbox"/> Restaurante	<input type="checkbox"/> Quiosque	<input type="checkbox"/> Padaria
<input type="checkbox"/> Cadeia <i>Fast Food</i>	<input type="checkbox"/> Cafeteria	<input checked="" type="checkbox"/> Lanchonete	<input type="checkbox"/> Barraca de praia
<input type="checkbox"/> Outros	Qual(is)?		

Nome	TIÃO HAMBURGUERIA		
Endereço	R. coronel Galdino de Almeida, 489,		
Site			
Email	@tiaohamburgueria)		
Telefone	(16) 98118-1356		
Número de empregados fixos:			
Número de empregados temporários (média anual):			
Capacidade:			
Principais Pratos			
Decoração diferenciada?			
Tipo	<input checked="" type="checkbox"/> Bar	<input type="checkbox"/> Self Service/Kilo	<input type="checkbox"/> Doceria
<input type="checkbox"/> Sorveteria	<input type="checkbox"/> Restaurante	<input type="checkbox"/> Quiosque	<input type="checkbox"/> Padaria
<input type="checkbox"/> Cadeia <i>Fast Food</i>	<input type="checkbox"/> Cafeteria	<input checked="" type="checkbox"/> Lanchonete	<input type="checkbox"/> Barraca de praia
<input type="checkbox"/> Outros	Qual(is)?		

Nome	J&C ARMAZEM DO ESPETO		
Endereço	Avenida Maciel 110, centro		
Site			
Email	marcioab22@hotmail.com		
Telefone	(16) 99167-5408		
Número de empregados fixos:	4		
Número de empregados temporários (média anual):	5		
Capacidade:	60		
Principais Pratos	ESPETOS VARIADOS, CHOPP E PORÇÕES		
Decoração diferenciada?			
Tipo	<input checked="" type="checkbox"/> Bar	<input type="checkbox"/> Self Service/Kilo	<input type="checkbox"/> Doceria
<input type="checkbox"/> Sorveteria	<input type="checkbox"/> Restaurante	<input type="checkbox"/> Quiosque	<input type="checkbox"/> Padaria
<input type="checkbox"/> Cadeia <i>Fast Food</i>	<input type="checkbox"/> Cafeteria	<input checked="" type="checkbox"/> Lanchonete	<input type="checkbox"/> Barraca de praia
<input type="checkbox"/> Outros	Qual(is)?		



Revisão do Plano Diretor de Turismo de Igarapava

Nome	BRANCO LANCHES		
Endereço	R. Laudemiro Clementino, 589 - Jardim Elza, PRAÇA JAIR RODRIGUES		
Site			
Email	FACE – brancolanche.com.br		
Telefone	(16) 3172-6968//99255-5303// 98116-1719		
Número de empregados fixos:	4		
Número de empregados temporários (média anual):	5		
Capacidade:	60		
Principais Pratos	LANCHES VARIADOS E PORÇÕES		
Decoração diferenciada?			
Tipo	(X) Bar	() Self Service/Kilo	() Doceria
() Sorveteria	() Restaurante	() Quiosque	() Padaria
() Cadeia <i>Fast Food</i>	() Cafeteria	(X) Lanchonete	() Barraca de praia
() Outros	Qual(is)?		

Nome	ZE MARIA LANCHES		
Endereço	R. Cel. Galdino de Almeida, 438-496 - Jardim Sao Jose,		
Site			
Email			
Telefone	(16) 99156-6335		
Número de empregados fixos:	4		
Número de empregados temporários (média anual):	3		
Capacidade:	30		
Principais Pratos	LANCHES VARIDOS, PORÇÕES , CHOPE E TIRA GOSTO		
Decoração diferenciada?			
Tipo	(X) Bar	() Self Service/Kilo	() Doceria
() Sorveteria	() Restaurante	() Quiosque	() Padaria
() Cadeia <i>Fast Food</i>	() Cafeteria	(X) Lanchonete	() Barraca de praia
(X) Outros	Qual(is)?CHOPERIA		

Nome	PARMEZZONI PIZZARIA
Endereço	Av. Dr. Wanderley Ribeiro, 645 - Centro,
Site	
Email	
Telefone	(16) 3172-2570(16) 9-8147-8620



Revisão do Plano Diretor de Turismo de Igarapava

Número de empregados fixos:	<u>5</u>		
Número de empregados temporários (média anual):	<u>4</u>		
Capacidade:	<u>20</u>		
Principais Pratos	<u>PIZZAS VARIADOS SABORES</u>		
Decoração diferenciada?			
Tipo	<input type="checkbox"/> Bar	<input type="checkbox"/> Self Service/Kilo	<input type="checkbox"/> Doceria
<input type="checkbox"/> Sorveteria	<input type="checkbox"/> Restaurante	<input type="checkbox"/> Quiosque	<input type="checkbox"/> Padaria
<input type="checkbox"/> Cadeia <i>Fast Food</i>	<input type="checkbox"/> Cafeteria	<input type="checkbox"/> Lanchonete	<input type="checkbox"/> Barraca de praia
<input checked="" type="checkbox"/> Outros	<u>Qual(is)?PIZZARIA</u>		

Nome	<u>PIZZARIA & HAMBURGUERIA LACANTINA</u>		
Endereço	<u>Av. Dr. Wanderley Ribeiro, 175</u>		
Site			
Email			
Telefone	<u>(16) 3172-2570(16) 9-8147-8620</u>		
Número de empregados fixos:	<u>5</u>		
Número de empregados temporários (média anual):	<u>4</u>		
Capacidade:	<u>50</u>		
Principais Pratos	<u>PIZZAS VARIADOS SABORES E HAMBURGUERIA</u>		
Decoração diferenciada?			
Tipo	<input type="checkbox"/> Bar	<input type="checkbox"/> Self Service/Kilo	<input type="checkbox"/> Doceria
<input type="checkbox"/> Sorveteria	<input type="checkbox"/> Restaurante	<input type="checkbox"/> Quiosque	<input type="checkbox"/> Padaria
<input type="checkbox"/> Cadeia <i>Fast Food</i>	<input type="checkbox"/> Cafeteria	<input checked="" type="checkbox"/> Lanchonete	<input type="checkbox"/> Barraca de praia
<input checked="" type="checkbox"/> Outros	<u>Qual(is)?PIZZARIA</u>		

Nome	<u>AVENIDÃO LANCHES</u>
Endereço	<u>Rua Coronel Galdino, 503, CENTRO</u>
Site	
Email	
Telefone	<u>(16) 3172-2963</u>
Número de empregados fixos:	<u>2</u>



Revisão do Plano Diretor de Turismo de Igarapava

<u>Número de empregados temporários (média anual):</u>	<u>3</u>		
<u>Capacidade:</u>	<u>30</u>		
<u>Principais Pratos</u>	<u>LANCHES VARIADOS</u>		
<u>Decoração diferenciada?</u>			
<u>Tipo</u>	<u>() Bar</u>	<u>() Self Service/Kilo</u>	<u>() Doceria</u>
<u>() Sorveteria</u>	<u>() Restaurante</u>	<u>() Quiosque</u>	<u>() Padaria</u>
<u>() Cadeia Fast Food</u>	<u>() Cafeteria</u>	<u>(X) Lanchonete</u>	<u>() Barraca de praia</u>
<u>() Outros</u>	<u>Qual(is)?</u>		

<u>Nome</u>	<u>SORVETERIA DUBOM</u>		
<u>Endereço</u>	<u>R. Padre Zeferino, 525 - Centro,</u>		
<u>Site</u>			
<u>Email</u>			
<u>Telefone</u>	<u>(16) 98131-3948</u>		
<u>Número de empregados fixos:</u>	<u>4</u>		
<u>Número de empregados temporários (média anual):</u>	<u>3</u>		
<u>Capacidade:</u>	<u>30</u>		
<u>Principais Pratos</u>	<u>SORVETES VARIADOS</u>		
<u>Decoração diferenciada?</u>			
<u>Tipo</u>	<u>() Bar</u>	<u>() Self Service/Kilo</u>	<u>() Doceria</u>
<u>() Sorveteria</u>	<u>() Restaurante</u>	<u>() Quiosque</u>	<u>() Padaria</u>
<u>() Cadeia Fast Food</u>	<u>() Cafeteria</u>	<u>() Lanchonete</u>	<u>() Barraca de praia</u>
<u>(X) Outros</u>	<u>Qual(is)? SORVETERIA</u>		

<u>Nome</u>	<u>CHIQUINHO SORVETES</u>		
<u>Endereço</u>	<u>Av. Cel. Quito, 120 - Centro,</u>		
<u>Site</u>			
<u>Email</u>			
<u>Telefone</u>	<u>(16) 98131-3948</u>		
<u>Número de empregados fixos:</u>	<u>4</u>		
<u>Número de empregados temporários (média anual):</u>	<u>3</u>		



Revisão do Plano Diretor de Turismo de Igarapava

Capacidade:	30		
Principais Pratos	SORVETES VARIADOS		
Decoração diferenciada?	SIM		
Tipo	<input type="checkbox"/> Bar	<input type="checkbox"/> Self Service/Kilo	<input type="checkbox"/> Doceria
<input type="checkbox"/> Sorveteria	<input type="checkbox"/> Restaurante	<input type="checkbox"/> Quiosque	<input type="checkbox"/> Padaria
<input type="checkbox"/> Cadeia <i>Fast Food</i>	<input type="checkbox"/> Cafeteria	<input type="checkbox"/> Lanchonete	<input type="checkbox"/> Barraca de praia
<input checked="" type="checkbox"/> Outros	Qual(is)? SORVETERIA		

Nome	MASSAS DONA IVONE		
Endereço	R. Amazonas, 573 - Jardim Corumbá, Igarapava		
Site			
Email	massasdonaivone.com , https://www.instagram.com/massasdonaivone/		
Telefone	98105-6146		
Número de empregados fixos:	4		
Número de empregados temporários (média anual):	3		
Capacidade:	30		
Principais Pratos	comida italiana de qualidade, TILÁPIA COM CAMARÃO, MEDALHÃO DE FILÉ, RISOTO DE CAMARÃO,		
Decoração diferenciada?			
Tipo	<input checked="" type="checkbox"/> Bar	<input type="checkbox"/> Self Service/Kilo	<input type="checkbox"/> Doceria
<input type="checkbox"/> Sorveteria	<input checked="" type="checkbox"/> Restaurante	<input type="checkbox"/> Quiosque	<input type="checkbox"/> Padaria
<input type="checkbox"/> Cadeia <i>Fast Food</i>	<input type="checkbox"/> Cafeteria	<input type="checkbox"/> Lanchonete	<input type="checkbox"/> Barraca de praia
<input type="checkbox"/> Outros	Qual(is)?		

Nome	KIMASSA SPAGUETERIA
Endereço	R. Cel. Galdino de Almeida, 456 -
Site	
Email	@kimassaiga)
Telefone	16- 99145-8204
Número de empregados fixos:	3
Número de empregados temporários (média anual):	2
Capacidade:	30



Revisão do Plano Diretor de Turismo de Igarapava

Principais Pratos	MACARRAO NA CHAPA, CREPE FRANCES, BATATA RECHEADADA, OMELETE, TORRE		
Decoração diferenciada?			
Tipo	<input checked="" type="checkbox"/> Bar	<input type="checkbox"/> Self Service/Kilo	<input type="checkbox"/> Doceria
<input type="checkbox"/> Sorveteria	<input type="checkbox"/> Restaurante	<input type="checkbox"/> Quiosque	<input type="checkbox"/> Padaria
<input type="checkbox"/> Cadeia <i>Fast Food</i>	<input type="checkbox"/> Cafeteria	<input checked="" type="checkbox"/> Lanchonete	<input type="checkbox"/> Barraca de praia
<input type="checkbox"/> Outros	Qual(is)?		

Nome	ELZINHA LANCHES		
Endereço	Av. Dr. Wanderley Ribeiro, 800-880 - Jardim Nossa Sra. de Fatima, Igarapava		
Site			
Email			
Telefone	(16) 3172-5344		
Número de empregados fixos:			
Número de empregados temporários (média anual):			
Capacidade:			
Principais Pratos	LANCHES E PORÇÕES, DIFERENTÃO		
Decoração diferenciada?			
Tipo	<input checked="" type="checkbox"/> Bar	<input type="checkbox"/> Self Service/Kilo	<input type="checkbox"/> Doceria
<input type="checkbox"/> Sorveteria	<input type="checkbox"/> Restaurante	<input type="checkbox"/> Quiosque	<input type="checkbox"/> Padaria
<input type="checkbox"/> Cadeia <i>Fast Food</i>	<input type="checkbox"/> Cafeteria	<input checked="" type="checkbox"/> Lanchonete	<input type="checkbox"/> Barraca de praia
<input type="checkbox"/> Outros	Qual(is)?		

Nome	PETISCARIA DA ZEZE
Endereço	PRAÇA ILKA FLEURI – KASUTO YATSUDA Alameda Alberto Ferim, 79-109
Site	
Email	
Telefone	(16) 3172-2495
Número de empregados fixos:	4
Número de empregados temporários (média anual):	2



Revisão do Plano Diretor de Turismo de Igarapava

Capacidade:	30		
Principais Pratos	FILÉ DE TILÁPIA , QUIBE FRITO, BOLINHO DE MANDIOCA , BOLINHO DE CARNE		
Decoração diferenciada?			
Tipo	<input checked="" type="checkbox"/> Bar	<input type="checkbox"/> Self Service/Kilo	<input type="checkbox"/> Doceria
<input type="checkbox"/> Sorveteria	<input type="checkbox"/> Restaurante	<input type="checkbox"/> Quiosque	<input type="checkbox"/> Padaria
<input type="checkbox"/> Cadeia <i>Fast Food</i>	<input type="checkbox"/> Cafeteria	<input checked="" type="checkbox"/> Lanchonete	<input type="checkbox"/> Barraca de praia
<input type="checkbox"/> Outros	Qual(is)?		

Nome	MANIA SALGADOS BALBECC		
Endereço	R. Cel. Galdino de Almeida, 456 -		
Site			
Email	@maniasalgadosiga		
Telefone	16- 99145-8204		
Número de empregados fixos:	3		
Número de empregados temporários (média anual):	2		
Capacidade:	30		
Principais Pratos	SALGADOS VRIADOS E A COCHINHA MAIS FAMOSA		
Decoração diferenciada?			
Tipo	<input checked="" type="checkbox"/> Bar	<input type="checkbox"/> Self Service/Kilo	<input type="checkbox"/> Doceria
<input type="checkbox"/> Sorveteria	<input type="checkbox"/> Restaurante	<input type="checkbox"/> Quiosque	<input type="checkbox"/> Padaria
<input type="checkbox"/> Cadeia <i>Fast Food</i>	<input type="checkbox"/> Cafeteria	<input checked="" type="checkbox"/> Lanchonete	<input type="checkbox"/> Barraca de praia
<input type="checkbox"/> Outros	Qual(is)?		

NOME	PADARIA COFFEE REQUINTE EXPRESSO
Endereço	Dr. Moisés do Amaral, 276 - centro,
Site	
Email	Instagram https://www.instagram.com
Telefone	(16) 99940-9344



Revisão do Plano Diretor de Turismo de Igarapava

Número de empregados fixos:	4		
Número de empregados temporários (média anual):	2		
Capacidade:	40		
Principais Pratos	SALGADOS VARIADOS, PAES, LANCHES MILK SHAKE		
Decoração diferenciada?			
Tipo	(X) Bar	() Self Service/Kilo	(X) Doceria
() Sorveteria	() Restaurante	() Quiosque	(X) Padaria
() Cadeia <i>Fast Food</i>	(X) Cafeteria	(X) Lanchonete	() Barraca de praia
() Outros	Qual(is)?		

C.3 - Agência de Viagens e Receptivo

O município possui agências de viagens? Sim (X) Não ()	
Quantas? 01	01-JCV-Viagens – agência emissiva de Igarapava
Responsável:	João Carlos Santos
Endereço:	Rua Bernardino de Campos 450- centro
Bairro:	centro
Município / Estado:	Igarapava
CEP:	
Telefones:	1699176 8598
Site	
E-mail:	joaocrsantoss@gmail.com
Número de empregados fixos:	01
Número de empregados temporários (média anual):	02
Possui o CADASTUR?	Sim () Não (X)
Possui produtos prontos (City tour/roteiros etc)?	Sim () Não (X)
Quais?	ROTEIROS DA CIDADE EM FORMATAÇÃO

O município possui agências de viagens? Sim (X) Não ()	
Quantas? 02 UMA DE IGARAPAVA E OUTRA DE RIFAINA	02 - HUB TRAVEL.
Responsável:	Ernani Baraldi



Revisão do Plano Diretor de Turismo de Igarapava

Endereço:	Praça 24 de dezembro, 13 Centro Rifaina SP
Bairro:	centro
Município / Estado:	Rifaina
CEP:	
Telefones:	16-98164-6863
Site	
E-mail:	
Número de empregados fixos:	01
Número de empregados temporários (média anual):	02
Possui o CADASTUR? 22.671.285/0001-25	Sim (x) Não ()
Possui produtos prontos (City tour/roteiros etc)?	Sim (x) Não ()
Quais?	ROTEIROS DA CIDADE EM FORMATAÇÃO

C.4– Eventos

C.4.1 - Estruturas para Eventos– Equipamentos

Identificação	GREMIO IGARAPAVENSE		
CADASTUR			
Tipologia	Público () Privado (X)		
Area Coberta (m ²)	650		
Area Descoberta (m ²)	1200 m2		
Capacidade Publico	1200		
Endereço	R. Cerqueira César, 278, Centro		
Site			
Email	Facebook https://www.facebook.com/gremioigarapavense		
Telefone	1631725171		
Número de empregados fixos:	4		
Número de empregados temporários (média anual):	3		
Tipo	() Centro de Convenções e Feiras	(x) Parque/ Pavilhão/ Centro de Exposições	() Auditório/ Salão



Revisão do Plano Diretor de Turismo de Igarapava

			para reuniões
(x) Outros	Qual(is)? Varanda coberta, quadras e piscinas		

Identificação	GINASIO DO MADRUGADA		
CADASTUR			
Tipologia	Público() Privado (x)		
Area Coberta (m ²)	1300		
Area Descoberta (m ²)	4327		
Capacidade Publico	4500		
Endereço	Av. Cap. Placedino, 84 - Jardim Sao Jose, Igarapava - SP, 14540-000		
Site			
Email			
Telefone	(16) 3172-1506		
Número de empregados fixos:	10		
Número de empregados temporários (média anual):	2		
Tipo	(x) Centro de Convenções e Feiras	(x) Parque/ Pavilhão/ Centro de Exposições	() Auditório/ Salão para reuniões
(x) Outros	Qual(is)? Ginásio de esportes , piscinas, quadra e academia		

Identificação	PARQUE DE EXPOSIÇÕES JORGE ALBERTO SCANDIUZZI – GINÁSIO DE ESPORTES – FESTA DA CANA		
CADASTUR			
Tipologia	Público(x) Privado ()		
Area Coberta (m ²)	3639		
Area Descoberta (m ²)	38763		
Capacidade Publico	30.000		
Endereço	Avenida São Paulo, 636 – Igarapava/SP		
Site	www.igarapava.sp.gov.br		
Email			
Telefone	3173-8200		
Número de empregados fixos:	3		
Número de empregados temporários (média anual):	10		



Revisão do Plano Diretor de Turismo de Igarapava

Tipo	(x) Centro de Convenções e Feiras	(x) Parque/ Pavilhão/ Centro de Exposições	() Auditório/ Salão para reuniões
(X) Outros	Qual(is)? GINÁSIO DE ESPORTES		

Identificação	IGARAPAVA SPORT CLUBE		
CADASTUR			
Tipologia	Público() Privado (x)		
Area Coberta (m ²)	380		
Area Descoberta (m ²)	17.000		
Capacidade Publico	8.000		
Endereço	Rua Capitão Vitoriano Machado, 295 - Jardim Paraíso, Igarapava - SP, 14540-000		
Site			
Email			
Telefone			
Número de empregados fixos:	2		
Número de empregados temporários (média anual):	1		
Tipo	(x) Centro de Convenções e Feiras	(x) Parque/ Pavilhão/ Centro de Exposições	(x) Auditório/ Salão para reuniões
(X) Outros	Qual(is)? CAMPO DE FUTEBOL		

Identificação	CENTRO DE CONVIVÊNCIA DO IDOSO
CADASTUR	
Tipologia	Público(x) Privado ()
Area Coberta (m ²)	596
Area Descoberta (m ²)	3.460
Capacidade Publico	2000 TOTAL
Endereço	AV DR WANDERLEY RIBEIRO , 477, CEP 14.540-000
Site	www.igarapava.sp.gov.br
Email	
Telefone	3173-8200
Número de empregados fixos:	4



Revisão do Plano Diretor de Turismo de Igarapava

Número de empregados temporários (média anual):	1		
Tipo	(x) Centro de Convenções e Feiras	() Parque/ Pavilhão/ Centro de Exposições	(x) Auditório/ Salão para reuniões
(x) Outros	Qual(is)? ESPAÇO PARA LAZER E ESPORTES		

Identificação	ROTARY CLUB DE IGARAPAVA		
CADASTUR			
Tipologia	Público() Privado (x)		
Area Coberta (m ²)	1208		
Area Descoberta (m ²)	0		
Capacidade Publico	800		
Endereço	SALDANHA MARINO 1152, CENTRO, IGARAPAVA (14540000)		
Site			
Email			
Telefone			
Número de empregados fixos:	2		
Número de empregados temporários (média anual):	4		
Tipo	(x) Centro de Convenções e Feiras	() Parque/ Pavilhão/ Centro de Exposições	(x) Auditório/ Salão para reuniões
(X) Outros	Qual(is)? SALÃO PARA FESTAS AO LADO		

Identificação	MANSÃO DO VOVO
CADASTUR	
Tipologia	Público() Privado (x)
Area Coberta (m ²)	510
Area Descoberta (m ²)	
Capacidade Publico	800
Endereço	Rua Aristides Waldomiro Nery, 576 - Jardim Bela Vista Igarapava - SP, 14540000
Site	www.ieb.org.br
Email	



Revisão do Plano Diretor de Turismo de Igarapava

Telefone			
Número de empregados fixos:	02		
Número de empregados temporários (média anual):	08		
Tipo	(<input checked="" type="checkbox"/>) Centro de Convenções e Feiras	(<input type="checkbox"/>) Parque/ Pavilhão/ Centro de Exposições	(<input checked="" type="checkbox"/>) Auditório/ Salão para reuniões
(<input checked="" type="checkbox"/>) Outros	Qual(is)? SALÃO DE FESTAS COM PALCO , CAMARINS E COZINHA		

Identificação	CASA DA CULTURA		
CADASTUR			
Tipologia	Público(<input checked="" type="checkbox"/>) Privado (<input type="checkbox"/>)		
Area Coberta (m ²)	571		
Area Descoberta (m ²)			
Capacidade Publico	330		
Endereço	R. Padre Zeferino, 000 - Jardim Santa Maria, Igarapava - SP, 14540-000		
Site	www.igarapava.sp.gov.br		
Email			
Telefone	3173-8200		
Número de empregados fixos:	4		
Número de empregados temporários (média anual):	1		
Tipo	(<input checked="" type="checkbox"/>) Centro de Convenções e Feiras	(<input type="checkbox"/>) Parque/ Pavilhão/ Centro de Exposições	(<input checked="" type="checkbox"/>) Auditório/ Salão para reuniões
(<input checked="" type="checkbox"/>) Outros	Qual(is)? SALAS PARA REUNIÕES E BIBLIOTECA		

Identificação	PRAÇA DE EVENTOS GILBERTO SOARES DOS SANTOS – PRAÇA DOS GRANDES EVENTOS – CARNAVAL, REVEILLON , CIRCOS E PARQUES INFANTIS
CADASTUR	
Tipologia	Público (<input checked="" type="checkbox"/>) Privado (<input type="checkbox"/>)
Area Coberta (m ²)	
Area Descoberta (m ²)	8042
Capacidade Publico	10000



Revisão do Plano Diretor de Turismo de Igarapava

Endereço	R. Azarias Arantes, 507-621 - Jardim Paulista, Igarapava - SP, 14540-000		
Site	www.igarapava.sp.gov.br		
Email			
Telefone	3173-8200		
Número de empregados fixos:			
Número de empregados temporários (média anual):			
Tipo	() Centro de Convenções e Feiras	(x) Parque/ Pavilhão/ Centro de Exposições	() Auditório/ Salão para reuniões
() Outros	Qual(is)?		

Identificação	PRAÇA DE JAIR RODRIGUES		
CADASTUR			
Tipologia	Público(x) Privado ()		
Area Coberta (m ²)			
Area Descoberta (m ²)	5836		
Capacidade Publico	6000		
Endereço	R. Francisco Batista de Souza, 514-610 - Jardim Paulista, Igarapava - SP, 14540-000		
Site	www.igarapava.sp.gov.br		
Email			
Telefone	3173-8200		
Número de empregados fixos:			
Número de empregados temporários (média anual):			
Tipo	() Centro de Convenções e Feiras	(x) Parque/ Pavilhão/ Centro de Exposições	() Auditório/ Salão para reuniões
() Outros	Qual(is)?		

Identificação	PRAÇA ILKA FLEURY
CADASTUR	



Revisão do Plano Diretor de Turismo de Igarapava

Tipologia	Público(x) Privado ()		
Area Coberta (m²)			
Area Descoberta (m²)	8487		
Capacidade Publico	6500		
Endereço	R. Nicolau Nassif, 549-629 - Jardim Madrugada, Igarapava - SP, 14540-000		
Site	www.igarapava.sp.gov.br		
Email			
Telefone	16-3173-8200		
Número de empregados fixos:			
Número de empregados temporários (média anual):			
Tipo	() Centro de Convenções e Feiras	(x) Parque/ Pavilhão/ Centro de Exposições	() Auditório/ Salão para reuniões
() Outros	Qual(is)?		

Identificação	GINÁSIO DE ESPORTES DO WALDIR DIB MATTAR		
CADASTUR			
Tipologia	Público (x) Privado ()		
Area Coberta (m²)	650		
Area Descoberta (m²)	1200 m2		
Capacidade Publico	800		
Endereço	R. ROSINA B. BORTOLETO / PRAÇA GERALDO CANDIDA		
Site	www.igarapava.sp.gov.br		
Email			
Telefone	163173-8200		
Número de empregados fixos:			
Número de empregados temporários (média anual):			
Tipo	() Centro de Convenções e Feiras	(x) Parque/ Pavilhão/ Centro de Exposições	() Auditório/ Salão para reuniões
(x) Outros	Qual(is)? GINÁSIO DE ESPORTES COBERTO		

Identificação	GINÁSIO DE ESPORTES DO RICARDO BOZOLA
CADASTUR	



Revisão do Plano Diretor de Turismo de Igarapava

Tipologia	Público (<input checked="" type="checkbox"/>) Privado (<input type="checkbox"/>)		
Area Coberta (m ²)	650		
Area Descoberta (m ²)	1200 m2		
Capacidade Publico	800		
Endereço	Rua GINO MORAIS FREITAS /SN		
Site	www.igarapava .sp.gov.br		
Email			
Telefone	163173-8200		
Número de empregados fixos:			
Número de empregados temporários (média anual):			
Tipo	(<input type="checkbox"/>) Centro de Convenções e Feiras	(x <input checked="" type="checkbox"/>) Parque/ Pavilhão/ Centro de Exposições	(<input type="checkbox"/>) Auditório/ Salão para reuniões
(<input checked="" type="checkbox"/>) Outros	Qual(is)? GINÁSIO DE ESPORTES COBERTO		

Identificação	PRAÇA SINHA JUNQUEIRA – IGARAFEST		
CADASTUR			
Tipologia	Público (<input checked="" type="checkbox"/>) Privado (<input type="checkbox"/>)		
Area Coberta (m ²)	25m2		
Area Descoberta (m ²)	10.000 m2		
Capacidade Publico	15.000 pessoas		
Endereço	Praça Sinhá Junqueira, Centro		
Site			
Email			
Telefone	163173-8200		
Número de empregados fixos:	6		
Número de empregados temporários (média anual):	15		
Tipo	(<input type="checkbox"/>) Centro de Convenções e Feiras	(<input type="checkbox"/>) Parque/ Pavilhão/ Centro de Exposições	(<input type="checkbox"/>) Auditório/ Salão para reuniões
(<input checked="" type="checkbox"/>) Outros	Qual(is)? Praça com quadra de areia, brinquedos infantis e barracas de expositores		



Revisão do Plano Diretor de Turismo de Igarapava

Aconteceu durante o mês de Setembro o Projeto Qualifica IGARAFEST. Foram ministrados cursos para os participantes da Feira Igarafest, a fim de capacitá-los para que possam oferecer melhores serviços aos seus clientes. No dia 13 de setembro aconteceu o curso Técnicas de Higiene para manuseio de alimentos. No dia 19 aconteceu o curso sobre Planejamento Financeiro, e no dia 26 aconteceu o curso de Precificação – precifique seu produto da maneira correta. Os participantes tiveram a oportunidade de agregar conhecimentos com docentes do Sebrae para comercializar seus produtos com maior formalidade, oferecendo um melhor atendimento na IGARAFEST, a feira que acontece aos domingos na Praça Sinhá Junqueira.

C.4.2 - Empresas Organizadoras/Promotoras de Eventos

Nome	ALIANÇA FM
CADASTUR	
Endereço	Rua Pedro Pignattii, 142 – Assad Salim – Igarapava/SP
Site	www.radioalianca.fm.br/
Email	
Telefone	31722807
Número de empregados fixos:	13
Número de empregados temporários (média anual):	20
Área de atuação	Radiodifusão e promoção de eventos noturnos
Outros	

Nome	GREMIO IGARAPAVENSE
CADASTUR	
Endereço	R. Cel. Francisco Martins, 310 – CENTRO – Igarapava/SP
Site	
Email	
Telefone	3172-5171
Número de empregados fixos:	4
Número de empregados temporários (média anual):	8
Área de atuação	Clube e promoção de eventos noturnos
Outros	Clube com PISCINAS



Revisão do Plano Diretor de Turismo de Igarapava

Nome	TOP PRODUTORA DE EVENTOS
CADASTUR	
Endereço	R. Rua Ângelo Roberto Bortoleto, 115, MIRANTE DO SOL Igarapava/SP
Site	
Email	
Telefone	(16) 3751-1660
Número de empregados fixos:	3
Número de empregados temporários (média anual):	8
Área de atuação	Produtora e locadora de equipamentos e estrutura para eventos
Outros	

C.5 - Equipamentos de Recreação e Entretenimento

Apresenta os Equipamentos relacionados abaixo no município?		Quantos	Capacidade	Nº empregados
Casa Noturna	Sim () Não (X)			
Casa de espetáculo	Sim (X) Não ()	1	300	5
Teatro	Sim (X) Não ()	1	300	5
Cinema	Sim () Não (X)			
Centro de Tradições	Sim () Não (X)			
Planetário/Observatório	Sim () Não (X)			
Jardim Zoológico	Sim () Não (X)			
Aquário	Sim () Não (X)			
Viveiro	Sim () Não (X)			
Pista de boliche	Sim () Não (X)			
Rampa para voo livre	Sim () Não (X)			
Pesque Pague/ Pesque Solte	Sim (X) Não ()	1	500	8



Revisão do Plano Diretor de Turismo de Igarapava

Campo de Golfe	Sim () Não (X)			
Piscinas	Sim (X) Não ()	02	600	20
Estádio/Conjunto esportivo	Sim (X) Não ()	02	5000	5
Piscina Olímpica	Sim () Não (X)			
Trail (moto - Cross)	Sim (X) Não ()	01	100	
Kartódromo/Autódromo	Sim () Não (X)			
Mirante	Sim (X) Não ()			
Clube Social	Sim (X) Não ()	4	4300	10
Outros. Quais?				

C.6 - Transportes

C.6.1 – Estrutura fretamentos

Possui Estacionamento para Ônibus fretados?	Sim (X) Não ()
Quantos e Capacidade	10 ônibus

C.6.2.1– Serviços - interno

Transportadora Turística	Sim (X) Não ()
Nome:	Transportadora Paranhos
Endereço	JOAO ALFREDO DINIZ 41, CENTRO, PEDREGULHO (14470000), São Paulo, Brasil
Site	
Email	
Telefone	16 31711288
Quantidade ônibus/vans	10 onibus 3 van
Número de empregados fixos:	47
Número de empregados temporários (média anual):	
Capacidade total da frota	30
Possui o CADASTUR?	Sim (x) Não ()

Possui Frota de Táxi?	Sim (X) Não ()
Capacidade (nº veículos)	35

Locadora de Veículos	Sim () Não (X)
Nome:	
Endereço	
Site	
Email	



Revisão do Plano Diretor de Turismo de Igarapava

Telefone	
Capacidade	
Número de empregados fixos:	
Número de empregados temporários (média anual):	

C.6.2.2 – Serviços - externo

Existe Cobrança para entrar na área urbana (Ônibus e vans) ?	Sim () Não (X)
Valor	
Qual Lei/Decreto regulamenta o ingresso?	Não possui

Existe limite para número de excursões?	Sim () Não (X)
Qual limite?	

É necessário agendamento	Sim () Não ()
Com qual antecedência?	
Pode ser feito por meio eletrônico?	Sim () Não ()
Qual site/endereço?	

C.7 - Informações Turísticas

Possui Posto/Centro de Informações Turísticas	Sim () Não (X)
Quantos	
Endereço	
Site	
Email	
Telefone	
Horário de funcionamento	

C.8 - Sinalização Turística

Possui Sinalização Turística? Sim () Não (X)	
A modalidade de acesso é:	Para veículos motorizados () Para pedestres ()



Revisão do Plano Diretor de Turismo de Igarapava

Possui sinalização:	Em todo município ()	Somente no entorno do atrativo ()
A Sinalização é:	Informativa ()	Interpretativa ()
Obedece ao padrão internacional?	Sim () Não ()	Caso não seja informar o padrão utilizado.
A sinalização é apresentada em mais de um idioma?	Sim () Não ()	Se sim Quais?

D – Atrativos turísticos

D.1 - Atrativos Naturais

Parques Naturais	CACHOEIRA DO NELSON MOREIRA
Nome Parque:	Cachoeira do Nelson Moreira
Site / e mail	
Endereço	Fazenda Sr. Nelson Moreira
Número de empregados fixos:	2
Número de empregados temporários (média anual):	0
Existe cobrança de entrada? Valor?	Sim () Não (x)
Fluxo de visitantes	200 mes
Possui Sinalização ?	Sim () Não (x)
Possui Receptivo ? (guias, monitores)	Sim () Não (x)
É obrigatório o acompanhamento de guia de turismo/monitor na visitação?	Sim () Não (x) Em partes () Quais?

Parques Naturais	PARQUE ECOTURÍSTICO PORTO DAS CANOAS
	Lago de Igarapava
Site / e mail	
Endereço	Fazenda CANA BRAVA
Número de empregados fixos:	02
Número de empregados temporários (média anual):	10
Existe cobrança de entrada? Valor?	Sim () Não (x)
Fluxo de visitantes	2.000 pescadores mês



Revisão do Plano Diretor de Turismo de Igarapava

Possui Sinalização ?	Sim () Não (x)
Possui Receptivo ? (guias, monitores)	Sim () Não (x)
É obrigatório o acompanhamento de guia de turismo/monitor na visitaç�o?	Sim () Não (x) Em partes () Quais?

Parques Naturais	PRAINHA DA ILHA DO RIO GRANDE
Nome Parque:	SOMENTE UM ATRATIVO AINDA
Site / e mail	
Endere�o	Usina Junqueira
N�mero de empregados fixos:	
N�mero de empregados tempor�rios (m�dia anual):	
Existe cobran�a de entrada? Valor?	Sim () N�o (x)
Fluxo de visitantes	400 mes
Possui Sinaliza�o ?	Sim () N�o (x)
Possui Receptivo ? (guias, monitores)	Sim () N�o (x)
� obrigat�rio o acompanhamento de guia de turismo/monitor na visita�o?	Sim () N�o (x) Em partes () Quais?

Parques Naturais	RIBEIR�O DO FUND�O
Nome Parque:	SOMENTE ATRATIVO AINDA
Site / e mail	
Endere�o	Fazenda Fund�o
N�mero de empregados fixos:	
N�mero de empregados tempor�rios (m�dia anual):	
Existe cobran�a de entrada? Valor?	Sim () N�o (x)
Fluxo de visitantes	100 mes
Possui Sinaliza�o ?	Sim () N�o (x)



Revisão do Plano Diretor de Turismo de Igarapava

Possui Receptivo ? (guias, monitores)	Sim () Não (x)
É obrigatório o acompanhamento de guia de turismo/monitor na visitaç�o?	Sim () Não (x) Em partes () Quais?

Parques Naturais	CACHOEIRA DOS BORTOLETO
Nome Parque:	SOMENTE POTENCIAL AINDA MAS COM MUITA VISITAÇ�O
Site / e mail	
Endere�o	Fazenda dos Bortoletto
N�mero de empregados fixos:	
N�mero de empregados tempor�rios (m�dia anual):	
Existe cobran�a de entrada? Valor?	Sim () N�o (x)
Fluxo de visitantes	50 pessoas mes
Possui Sinaliza�o ?	Sim () N�o (x)
Possui Receptivo ? (guias, monitores)	Sim () N�o (x)
� obrigat�rio o acompanhamento de guia de turismo/monitor na visita�o?	Sim () N�o (x) Em partes () Quais?

Parques Naturais	MORRO DO GIGANTE DEITADO
Nome Parque:	SOMENTE POTENCIAL AINDA
Site / e mail	
Endere�o	Rodovia Vicinal Igarapava Rifaina
N�mero de empregados fixos:	
N�mero de empregados tempor�rios (m�dia anual):	
Existe cobran�a de entrada? Valor?	Sim () N�o (x)
Fluxo de visitantes	
Possui Sinaliza�o ?	Sim () N�o (x)
Possui Receptivo ? (guias, monitores)	Sim () N�o (x)



Revisão do Plano Diretor de Turismo de Igarapava

É obrigatório o acompanhamento de guia de turismo/monitor na visitação?	Sim () Não (x) Em partes () Quais?
---	--

Parques Naturais	FAZENDA MIRAMONTES
Nome Parque:	SOMENTE POTENCIAL AINDA
Site / e mail	
Endereço	Fazenda Miramontes
Número de empregados fixos:	3
Número de empregados temporários (média anual):	1
Existe cobrança de entrada? Valor?	Sim () Não (x)
Fluxo de visitantes	200 mes
Possui Sinalização ?	Sim () Não (X)
Possui Receptivo ? (guias, monitores)	Sim () Não (X)
É obrigatório o acompanhamento de guia de turismo/monitor na visitação?	Sim () Não (X) Em partes () Quais?

D.2 - Atrativos Culturais

Conjunto Arquitetônico	(X) Urbano () Rural () Industrial () Ferroviário () Outro. Qual?
Nome do atrativo:	MUSEU NOSSAS RAIZES
Site / e mail	http://www.sinhajunqueira.org.br/
Número de empregados fixos:	4
Número de empregados temporários (média anual):	5
Existe cobrança de entrada? Valor?	Sim () Não (X)
Fluxo de visitantes	300 mês
Possui Sinalização ?	Sim () Não (x)
Possui Receptivo ? (guias, monitores)	Sim (x) Não ()



Revisão do Plano Diretor de Turismo de Igarapava

É obrigatório o acompanhamento de guia de turismo/monitor na visitaç�o?	Sim (x) N�o () Em partes () Quais?
� uma �rea tombada por �rg�o de preserva��o? Qual (is)?	Sim () N�o (x) IPHAN/Federal () CONDEPHAAT/Estadual () Municipal ()
Descri��o do Conjunto	o Museu Nossas Ra�zes, um espa�o que resgata a hist�ria da regi�o de Ribeir�o Preto, a partir da instala��o da Usina Junqueira, em 1910, uma das primeiras em S�o Paulo e que marcou a virada da tradicional cafeicultura para a produ��o do a��car e do �lcool na regi�o nordeste do Estado.

Conjunto Arquitet�nico	(X) Urbano () Rural () Industrial () Ferrovi�rio () Outro. Qual?
Nome do atrativo:	ESCOLA PROF DANTES
Site / e mail	
N�mero de empregados fixos:	25
N�mero de empregados tempor�rios (m�dia anual):	
Existe cobran�a de entrada? Valor?	Sim () N�o (x)
Fluxo de visitantes	80 m�s
Possui Sinaliza��o ?	Sim () N�o (x)
Possui Receptivo ? (guias, monitores)	Sim () N�o (x)
� obrigat�rio o acompanhamento de guia de turismo/monitor na visita��o?	Sim () N�o (x) Em partes () Quais?
� uma �rea tombada por �rg�o de preserva��o? Qual (is)?	Sim (x) N�o () IPHAN/Federal () CONDEPHAAT/Estadual (x) Municipal ()
Descri��o do Conjunto	Em 1911, o Governo Estadual iniciou a constru��o do primeiro pr�dio destinado � instala��o de Escola P�blica em Igarapava. Tratava-se do "Primeiro Grupo Escolar" no Munic�pio. Instalada em 1914, a escola est� em funcionamento h� 98 anos e acolheu em seus bancos muitas pessoas que formam a fam�lia igarapavense.



Revisão do Plano Diretor de Turismo de Igarapava

Após alguns anos, o então Grupo Escolar passou a denominar-se Grupo Escolar Professor Dantés em homenagem a Edmundo Dantés de Castro, emérito professor do qual muitos se lembram com muito respeito.

Conjunto Arquitetônico	(X) Urbano () Rural () Industrial () Ferroviário () Outro. Qual?
Nome do atrativo:	ANTIGA CADEIA PUBLICA
Site / e mail	
Número de empregados fixos:	5
Número de empregados temporários (média anual):	
Existe cobrança de entrada? Valor?	Sim () Não (x)
Fluxo de visitantes	SOMENTE POTENCIAL AINDA
Possui Sinalização ?	Sim () Não (x)
Possui Receptivo ? (guias, monitores)	Sim () Não (x)
É obrigatório o acompanhamento de guia de turismo/monitor na visitaç�o?	Sim () Não (x) Em partes () Quais?
É uma �rea tombada por �rg�o de preserva��o? Qual (is)?	Sim () Não (x) IPHAN/Federal () CONDEPHAAT/Estadual () Municipal ()
Descri��o do Conjunto	Antiga cadeia: o pr�dio situado � Rua Cel. Francisco Martins foi inaugurado em 13 de agosto de 1910. Sua antiga ocupa��o: uma cadeia, hoje. Estilo da Edifica��o. Pr�dio variado que chama nossa aten��o em alguns singelos modernistas, outros ecl�ticos exibicionistas que n�o deixa de passar por despercebido.

Conjunto Arquitetônico	() Urbano () Rural () Industrial (X) Ferrovi�rio () Outro. Qual?
Nome do atrativo:	CENT�N�RIA PONTE DO RIO GRANDE
Site / e mail	
N�mero de empregados fixos:	



Revisão do Plano Diretor de Turismo de Igarapava

Número de empregados temporários (média anual):	
Existe cobrança de entrada? Valor?	Sim () Não (X)
Fluxo de visitantes	ESTARÁ DENTRO DE UM ROTEIRO HISTÓRICO CULTURAL
Possui Sinalização ?	Sim () Não (x)
Possui Receptivo ? (guias, monitores)	Sim () Não (x)
É obrigatório o acompanhamento de guia de turismo/monitor na visitaç�o?	Sim () Não (x) Em partes () Quais?
É uma �rea tombada por �rg�o de preserva��o? Qual (is)?	Sim () Não (x) IPHAN/Federal () CONDEPHAAT/Estadual () Municipal ()
Descri��o do Conjunto	Logo ap�s onde ficava a esta��o CORONEL QUITO (antiga UNI�O) o trem cruzava o rio Grande, entrando no estado de Minas Gerais e chegando � esta��o seguinte, Delta. A ponte ainda existe, � de estrutura met�lica e serve � rodovia SP-328, antigo leito da via Anhang�era. Hoje ainda funciona de liga��o entre os dois estados , mas foi grande protagonista na revolu��o constitucionalista.

Conjunto Arquitet�nico	() Urbano () Rural () Industrial (X) Ferrovi�rio () Outro. Qual?
Nome do atrativo:	MUSEU DA REVOLU��O DE 1932 – “JOS� ALVES FERREIRA”
Site / e mail	
N�mero de empregados fixos:	3
N�mero de empregados tempor�rios (m�dia anual):	5
Existe cobran�a de entrada? Valor?	Sim () N�o (X)
Fluxo de visitantes	200/m�s
Possui Sinaliza��o ?	Sim () N�o (x)
Possui Receptivo ? (guias, monitores)	Sim () N�o (x)
� obrigat�rio o acompanhamento de guia de turismo/monitor na visita��o?	Sim () N�o (x) Em partes () Quais?
� uma �rea tombada por �rg�o de preserva��o?	Sim () N�o (x)



Revisão do Plano Diretor de Turismo de Igarapava

Qual (is)?	IPHAN/Federal () CONDEPHAAT/Estadual () Municipal ()
Descrição do Conjunto	Museu da Revolução constitucionalista de 1932 são mostradas no novo museu da cidade, construído às margens do Rio Grande no complexo turístico da Praia da Revolução que também leva o nome do movimento dos anos 30, denominado a Guerra dos Paulistas onde Igarapava tem um papel importante na história por ser divisa com o estado de Minas Gerais, tendo na Monumental Ponte Férrea, um emblemático ponto de confronto na batalha da Revolução Constitucionalista de 1932 que em resumo foi uma luta protagonizada por São Paulo e iniciado em 9 de julho de 1932. O levante manifestou a insatisfação dos paulistas com o governo de Getúlio Vargas, sobretudo pela centralização de poder imposta pelo governo.

Comunidades Tradicionais	() Quilombola () Indígena () Ribeirinha () de Imigração () Extrativista () Outro. Qual?
Nome do local:	
Endereço	
Site / e mail	
Número de empregados fixos:	
Número de empregados temporários (média anual):	
Existe cobrança de entrada? Valor?	Sim () Não ()
Fluxo de visitantes	
Possui Sinalização ?	Sim () Não ()
Possui Receptivo ? (guias, monitores)	Sim () Não ()
É obrigatório o acompanhamento de guia de turismo/monitor na visitaç�o?	Sim () Não () Em partes () Quais?
É um local tombado por �rg�o de preserva��o? Qual (is)?	Sim () Não () IPHAN/Federal () CONDEPHAAT/Estadual () Municipal ()
Descri��o	



Revisão do Plano Diretor de Turismo de Igarapava

Sítios Arqueológicos / Paleontológicos	() Lítico () Cerâmico () Estrutura de Pedra () Estrutura de Terra () Arte Rupestre () Sambaqui () Floresta Fóssil () Restos Fósseis () Moldes, Rastros, pegadas () Outro. Qual?
Nome do local:	
Endereço	
Site / e mail	
Número de empregados fixos:	
Número de empregados temporários (média anual):	
É Aberto a visitação?	Sim () Não ()
Existe cobrança de entrada? Valor?	Sim () Não ()
Fluxo de visitantes	
Possui Sinalização ?	Sim () Não ()
Possui Receptivo ? (guias, monitores)	Sim () Não ()
É obrigatório o acompanhamento de guia de turismo/monitor na visitação?	Sim () Não () Em partes () Quais?
É um local tombado por órgão de preservação? Qual (is)?	Sim () Não () IPHAN/Federal () CONDEPHAAT/Estadual () Municipal ()
Descrição	

Itinerário Culturais	(X) Histórico () Religioso/Espiritual () Relacionado a lendas/mitos/narrativas associadas () Relacionado a fatos históricos () Outro. Qual?
Nome :	ROTA CULTURAL MUSEU NOSSAS RAÍZES (FUNDAÇÃO SINHA JUNQUEIRA)
Endereço (inicial)	FUNDAÇÃO SINHA JUNQUEIRA
Site / e mail	
Número de empregados fixos:	4



Revisão do Plano Diretor de Turismo de Igarapava

Número de empregados temporários (média anual):	5
É aberto a visitação?	Sim () Não (X)
Existe cobrança de entrada? Valor?	Sim () Não (X)
Fluxo de visitantes	EM FASE DE READEQUAÇÃO
Possui Sinalização ?	Sim () Não (X)
Possui Receptivo ? (guias, monitores)	Sim (X) Não ()
É obrigatório o acompanhamento de guia de turismo/monitor na visitação?	Sim (X) Não () Em partes () Quais?
Descrição	O Museu Nossas Raízes, um espaço que resgata a história da região de Ribeirão Preto, a partir da instalação da Usina Junqueira, em 1910, uma das primeiras em São Paulo e que marcou a virada da tradicional cafeicultura para a produção do açúcar e do álcool na região nordeste do Estado.

Parques históricos	() Arqueológico () Geoparque () Histórico () Outro. Qual?
Nome do local:	
Endereço	
Site / e mail	
Número de empregados fixos:	
Número de empregados temporários (média anual):	
É aberto a visitação?	Sim () Não ()
Existe cobrança de entrada? Valor?	Sim () Não ()
Fluxo de visitantes	
Possui Sinalização ?	Sim () Não ()
Possui Receptivo ? (guias, monitores)	Sim () Não ()
É obrigatório o acompanhamento de guia de turismo/monitor na visitação?	Sim () Não () Em partes () Quais?
É um local tombado por órgão de preservação? Qual (is)?	Sim () Não () IPHAN/Federal () CONDEPHAAT/Estadual () Municipal ()



Revisão do Plano Diretor de Turismo de Igarapava

Descrição	
-----------	--

Lugares de manifestações de fé	() Romaria e procissão () Culto () Encontro () Referencial para mitos e narrativas de fé (x) Visitação de cunho religioso) () Outro. Qual?
Nome do local:	IGREJA MATRIZ DE SANTA RITA DE CASSIA
Endereço	Praça Santa Rita, 435
Site / e mail	
Número de empregados fixos:	8
Número de empregados temporários (média anual):	12
É aberto a visitação?	Sim (X) Não ()
Existe cobrança de entrada? Valor?	Sim () Não (X)
Fluxo de visitantes	ESTARÁ DENTRO DE UM ROTEIRO CULTURAL RELIGIOSO
Possui Sinalização ?	Sim () Não (X)
Possui Receptivo ? (guias, monitores)	Sim () Não (X)
É obrigatório o acompanhamento de guia de turismo/monitor na visitação?	Sim () Não (X) Em partes () Quais?
É um local tombado por órgão de preservação? Qual (is)?	Sim () Não (X) IPHAN/Federal () CONDEPHAAT/Estadual () Municipal ()
Descrição	Em 1921, o Pároco Manoel Paes Alexandre lançou a pedra fundamental da Igreja de Santa Rita de Cássia, construída em estilo gótico e inaugurada em 12 de Agosto de 1925. É considerada o mais belo dos templos desta região da Vila Anhanguera, no Estado de São Paulo.

Lugares de manifestações de fé	(x) Romaria e procissão () Culto () Encontro () Referencial para mitos e narrativas de fé () Visitação de cunho religioso) () Outro. Qual?
Nome do local:	PROSCISÃO FLUVIAL DO RIO GRANDE (EVENTO)
Endereço	Rio Grande



Revisão do Plano Diretor de Turismo de Igarapava

Site / e mail	
Número de empregados fixos:	
Número de empregados temporários (média anual):	
É aberto a visitação?	Sim () Não (x)
Existe cobrança de entrada? Valor?	Sim () Não (x)
Fluxo de visitantes	
Possui Sinalização ?	Sim () Não (x)
Possui Receptivo ? (guias, monitores)	Sim () Não (x)
É obrigatório o acompanhamento de guia de turismo/monitor na visitação?	Sim () Não (x) Em partes () Quais?
É um local tombado por órgão de preservação? Qual (is)?	Sim () Não (x) IPHAN/Federal () CONDEPHAAT/Estadual () Municipal ()
Descrição	Um evento organizado pela paróquia local , onde todos os fiéis que desejarem podem participar de uma procissão de embarcações , onde o padre leva na frente a imagem de nossa senhora , geralmente inicia-se e termina no UBERABA COUNTRY CLUB, podendo mudar de acordo com a programação da igreja.

Lugares de manifestações de fé	() Romaria e procissão (X) Culto () Encontro () Referencial para mitos e narrativas de fé (X) Visitação de cunho religioso) () Outro. Qual?
Nome do local:	CATEDRAL ASSEMBLEIA DE DEUS
Endereço	R. Saldanha Marinho, 1199, Centro, Igarapava-SP,
Site / e mail	
Número de empregados fixos:	2
Número de empregados temporários (média anual):	1
É aberto a visitação?	Sim (X) Não ()
Existe cobrança de entrada? Valor?	Sim () Não (X)
Fluxo de visitantes	DEPENDE A DATA E O EVENTO



Revisão do Plano Diretor de Turismo de Igarapava

Possui Sinalização ?	Sim () Não (X)
Possui Receptivo ? (guias, monitores)	Sim () Não (X)
É obrigatório o acompanhamento de guia de turismo/monitor na visitação?	Sim () Não (X) Em partes () Quais?
É um local tombado por órgão de preservação? Qual (is)?	Sim () Não (X) IPHAN/Federal () CONDEPHAAT/Estadual () Municipal ()
Descrição	uma igreja chamada de catedral, pois recebe a todos os evangélicos de Igarapava e região onde as pregações são cheias de paz , músicas e Deus acima de tudo.

Lugares de manifestações de fé	() Romaria e procissão (X) Culto (X) Encontro () Referencial para mitos e narrativas de fé () Visitação de cunho religioso) (x) Outro. Qual? PROJETO SOCIAL
Nome do local:	INSTITUTO EURIPEDES BARSANULFO MANSÃO DO VOVÔ
Endereço	Rua Aristides Waldomiro Nery, 576
Site / e mail	www.ieb.org.br
Número de empregados fixos:	1
Número de empregados temporários (média anual):	2
É aberto a visitação?	Sim (x) Não ()
Existe cobrança de entrada? Valor?	Sim () Não (x)
Fluxo de visitantes	ESTARÁ DENTRO DE UM ROTEIRO CULTURAL RELIGIOSO
Possui Sinalização ?	Sim () Não (x)
Possui Receptivo ? (guias, monitores)	Sim () Não (x)
É obrigatório o acompanhamento de guia de turismo/monitor na visitação?	Sim () Não (x) Em partes () Quais?
É um local tombado por órgão de preservação? Qual (is)?	Sim () Não (x) IPHAN/Federal () CONDEPHAAT/Estadual () Municipal ()



Revisão do Plano Diretor de Turismo de Igarapava

Descrição	<p>O Instituto Eurípedes Barsanulfo acreditando que os grandes problemas da humanidade somente serão resolvidos através de uma educação transformadora, criou o LAR ESCOLA ALVORADA NOVA, que atualmente atende crianças e adolescentes de 0 a 14 anos.</p> <p>Inaugurado em 5 de janeiro de 2.008, o LAR ESCOLA ALVORADA NOVA, está instalado em uma área de 45.000m², atende alunos de vários bairros da cidade, onde hoje, além das instalações de funcionamento da Escola, tem, sala de aula ao ar livre, jardim, horta e pomar. A Escola não possui cantina. Além da escola temos também os projetos sociais um deles é o VIVA JOVEM, cheio de oficinas para nossas crianças. Um projeto social realizado na Mansão do Vovô sede social do Instituto, que busca desenvolver o serviço de convivência e fortalecimento de vínculos (SCFV) de modo a complementar o trabalho social com crianças e adolescentes e consequentemente com a família. O projeto contempla oficinas de Culinária, Capoeira, Dança, Teatro e Futsal para crianças de 6 a 13 anos.</p>
-----------	---

Lugares de manifestações de fé	() Romaria e procissão (X) Culto (X) Encontro () Referencial para mitos e narrativas de fé (X) Visitação de cunho religioso) (x) Outro. Qual? PROJETO SOCIAL
Nome do local:	CELCA – CENTRO ESPÍRITA LUZ CARIDADE E AMOR
Endereço	R. Cerqueira César, 589 - Jardim Santa Maria,
Site / e mail	www.ieb.org.br
Número de empregados fixos:	1
Número de empregados temporários (média anual):	2
É aberto a visitação?	Sim (x) Não ()
Existe cobrança de entrada? Valor?	Sim () Não (x)
Fluxo de visitantes	ESTARÁ DENTRO DE UM ROTEIRO CULTURAL RELIGIOSO
Possui Sinalização ?	Sim () Não (x)
Possui Receptivo ? (guias, monitores)	Sim () Não (x)
É obrigatório o acompanhamento de guia de turismo/monitor na visitação?	Sim () Não (x) Em partes () Quais?
É um local tombado por órgão de preservação?	Sim () Não (x)



Revisão do Plano Diretor de Turismo de Igarapava

Qual (is)?	IPHAN/Federal () CONDEPHAAT/Estadual () Municipal ()
Descrição	O CELCA é um local onde os espíritas realizam os cultos religiosos todos os dias da semana nos períodos da manhã e à noite , sendo que cada dia tem um determinado segmento , passes magnéticos , auxílio fraterno, estudos da doutrina espírita e trabalhos mediúnicos de esclarecimentos espirituais, uma casa centenária de muita história que envolveu Eurípedes Barsanulfo um baluarte da doutrina dos espíritas , por isso o nome do INSTITUTO – IEB – INSTITUTO EURÍPEDES BARSANULFO que possui sua sede social a MANSÃO DO VOVÔ a mais de 50 anos realizando trabalhos sociais e o LAR ESCOLA ALVORADA NOVA , o projeto educacional da entidade , hoje com mais de 300 alunos em período integral e educação renovadora.

Feiras/mercados de caráter cultural	FEIRA DO PRODUTOR RURAL
Nome do local:	FEIRA DO PRODUTOR RURAL
Endereço	R. Saldanha Marinho, 1064-1132 - Jardim Paraíso, Igarapava - SP, 14540-000
Site / e mail	
Número de empregados fixos:	1
Número de empregados temporários (média anual):	2
É aberto a visitação?	Sim (X) Não ()
Existe cobrança de entrada? Valor?	Sim () Não (X)
Fluxo de visitantes	SOMENTE ATRATIVO AINDA
Possui Sinalização ?	Sim () Não (X)
Possui Receptivo ? (guias, monitores)	Sim () Não (X)
É obrigatório o acompanhamento de guia de turismo/monitor na visitação?	Sim () Não (X) Em partes () Quais?
É um local tombado por órgão de preservação? Qual (is)?	Sim () Não (X) IPHAN/Federal () CONDEPHAAT/Estadual () Municipal ()
Descrição	Uma feira de produtos produzidos pelos agricultores e pecuaristas do município , inclusive da agricultura familiar, local onde encontramos desde a pamonha ao pastel , da



Revisão do Plano Diretor de Turismo de Igarapava

pimenta ao queijo fresco tudo direto do produtor ao consumidor , hoje já está sendo um local de encontro dos amigos e local para ser visitado pelos turistas.

Arquitetura civil	() Casa/casarão/sobrado/solar() Hospital (X) Casa de comércio() Orfanato/creche () Educandário/colégio/escola() Liceu() Chalé () Universidade () Coreto() Palácio/palacete () Asilo () Quinta() Chafariz/fonte/bica (X) Outro. Qual?
Nome do local:	SEDE DO SINDICATO RURAL
Endereço	R. Cel. Francisco Martins, 427 - Jardim Santa Maria, Igarapava - SP, 14540-000
Site / e mail	
Ano/Século da construção	
É aberto a visitação?	Sim (X) Não ()
Número de empregados fixos:	5
Número de empregados temporários (média anual):	7
Existe cobrança de entrada? Valor?	Sim () Não (X)
Fluxo de visitantes	SOMENTE POTENCIAL AINDA
Possui Sinalização ?	Sim () Não (X)
Possui Receptivo ? (guias, monitores)	Sim () Não (X)
É obrigatório o acompanhamento de guia de turismo/monitor na visitação?	Sim () Não (X) Em partes () Quais?
É um local tombado por órgão de preservação? Qual (is)?	Sim () Não (X) IPHAN/Federal () CONDEPHAAT/Estadual () Municipal ()
É utilizado para outra função atualmente?	Sim (x) Não (X)
Qual? Hoje sendo sede do SINDICATO RURAL, o prédio já foi uma instituição financeira e o prédio ainda guarda detalhes que explica isso. O interessante é visitar o prédio e saber de sua história que remonta a história da própria cidade.	



Revisão do Plano Diretor de Turismo de Igarapava

Arquitetura civil	() Casa/casarão/sobrado/solar(X) Hospital () Casa de comércio() Orfanato/creche () Educandário/colégio/escola() Liceu() Chalé () Universidade () Coreto() Palácio/palacete () Asilo () Quinta() Chafariz/fonte/bica () Outro. Qual?
Nome do local:	IRMANDADE DA SANTA CASA DE IGARAPAVA
Endereço	R. Cel. Francisco Martins, 769 - Centro, Igarapava - SP, 14540-000
Site / e mail	
Ano/Século da construção	1916
É aberto a visitação?	Sim () Não (X)
Número de empregados fixos:	70
Número de empregados temporários (média anual):	15
Existe cobrança de entrada? Valor?	Sim () Não (X)
Fluxo de visitantes	DEVERÁ ESTAR EM ROTEIRO HISTÓRICO CULTURAL DA CIDADE
Possui Sinalização ?	Sim () Não (X)
Possui Receptivo ? (guias, monitores)	Sim () Não (X)
É obrigatório o acompanhamento de guia de turismo/monitor na visitação?	Sim (X) Não () Em partes () Quais?
É um local tombado por órgão de preservação? Qual (is)?	Sim () Não (X) IPHAN/Federal () CONDEPHAAT/Estadual () Municipal ()
É utilizado para outra função atualmente?	Sim () Não (X)
Qual? construída no início do século XVIII já chegou a ser o hospital mais completo de toda a região da ALTA MOGIANA porem com o passar do tempo não conseguiu acompanhar a evolução e as necessidades da região.	

Arquitetura civil	() Casa/casarão/sobrado/solar() Hospital () Casa de comércio() Orfanato/creche (X) Educandário/colégio/escola() Liceu() Chalé () Universidade () Coreto() Palácio/palacete () Asilo () Quinta() Chafariz/fonte/bica
--------------------------	---



Revisão do Plano Diretor de Turismo de Igarapava

	() Outro. Qual?
Nome do local:	GRUPO ESCOLAR PROFESSOR DANTES
Endereço	Rua Benjamin Constant, 440 – Centro – Igarapava/SP
Site / e mail	
Ano/Século da construção	
É aberto a visitação?	Sim (x) Não ()
Número de empregados fixos:	25
Número de empregados temporários (média anual):	
Existe cobrança de entrada? Valor?	Sim () Não (x)
Fluxo de visitantes	DESERÁ ESTAR DENTRO DO ROTEIRO CULTURAL HISTÓRICO DA CIDADE
Possui Sinalização ?	Sim () Não (x)
Possui Receptivo ? (guias, monitores)	Sim () Não (x)
É obrigatório o acompanhamento de guia de turismo/monitor na visitação?	Sim () Não (x) Em partes () Quais?
É um local tombado por órgão de preservação? Qual (is)?	Sim (X) Não () IPHAN/Federal () CONDEPHAAT/Estadual () Municipal (x)
É utilizado para outra função atualmente?	Sim () Não (x)
Qual? É uma das 11 escolas de um mesmo projeto elaborado em 1909 pelo engenheiro-arquiteto belga José Van Humbeeck. Instalada em 1914, o prédio tem planta simétrica e uso independente para cada seção, que ficavam isoladas por porta tipo vai-e-vem no corredor central. O projeto térreo em lote de duas esquinas e fachada simples com pequeno frontão central, definida por duas alas, servidas por escadarias simétricas. As seções masculina e feminina tinham oito salas de aula divididas por um corredor. Possui também um pátio central, salas de professores e de diretor, porão e um galpão com sanitárias ao fundo. Réplicas desse projeto foram construídas em outras onze cidades.	

Arquitetura civil	(X) Casa/casarão/sobrado/solar() Hospital () Casa de comércio() Orfanato/creche () Educandário/colégio/escola() Liceu() Chalé () Universidade () Coreto() Palácio/palacete () Asilo () Quinta() Chafariz/fonte/bica () Outro. Qual?
Nome do local:	VILA DA USINA JUNQUEIRA
Endereço	Usina Junqueira



Revisão do Plano Diretor de Turismo de Igarapava

Site / e mail	
Ano/Século da construção	
É aberto a visitação?	Sim (<input checked="" type="checkbox"/>) Não (<input type="checkbox"/>)
Número de empregados fixos:	10
Número de empregados temporários (média anual):	2
Existe cobrança de entrada? Valor?	Sim (<input type="checkbox"/>) Não (<input checked="" type="checkbox"/>)
Fluxo de visitantes	50 pessoas mês
Possui Sinalização ?	Sim (<input type="checkbox"/>) Não (<input checked="" type="checkbox"/>)
Possui Receptivo ? (guias, monitores)	Sim (<input type="checkbox"/>) Não (<input checked="" type="checkbox"/>)
É obrigatório o acompanhamento de guia de turismo/monitor na visitação?	Sim (<input type="checkbox"/>) Não (<input checked="" type="checkbox"/>) Em partes (<input type="checkbox"/>) Quais?
É um local tombado por órgão de preservação? Qual (is)?	Sim (<input type="checkbox"/>) Não (<input checked="" type="checkbox"/>) IPHAN/Federal (<input type="checkbox"/>) CONDEPHAAT/Estadual (<input type="checkbox"/>) Municipal (<input type="checkbox"/>)
É utilizado para outra função atualmente?	Sim (<input type="checkbox"/>) Não (<input checked="" type="checkbox"/>)
Qual? Vila dos trabalhadores da Usina Junqueira, construída a partir de 1940 por Theolina Junqueira DONA SINHÁ. A vila detém 273 casas, e outros 29 imóveis como restaurante, escola, farmácia, mercado e igrejas. Na praça da vila vamos encontrar a Maria Fumaça última máquina que operou na Usina Junqueira, transportando Cana das fazendas para a Usina. Detalhe, a fazenda do Cel. Quito e sua esposa Theolina Junqueira era tão grande que detinha 70 km de ferrovias dentro de suas terras. A Usina Junqueira que até hoje está em operação, está arrendada para o Grupo Raízen. #Fazendas #VilaOperária #UsinaJunqueira #MariaFumaça #Vila #Cana #CelQuito #SinháJunqueira #Igarapava #SãoPaulo #Brasil #DécadaDe1940 #GrupoRaízen (em Fundação de Assistência Social Sinhá Junqueira)	

Arquitetura oficial	(<input type="checkbox"/>) Casa de câmara e cadeia (<input type="checkbox"/>) Paço municipal (<input checked="" type="checkbox"/>) Cadeia (<input type="checkbox"/>) Casa de intendência (<input type="checkbox"/>) Casa de fundição (<input type="checkbox"/>) Casa de alfândega (<input type="checkbox"/>) Fórum/tribunal (<input type="checkbox"/>) Residência oficial (<input type="checkbox"/>) Sede do poder executivo/legislativo/judiciário (<input type="checkbox"/>) Outro. Qual?
Nome do local:	CADEIRA PUBLICA
Endereço	R. Cel. Francisco Martins, 548 - Lot. Maria da Conceicao, Igarapava - SP, 14540-000
Site / e mail	
Ano/Século da construção	



Revisão do Plano Diretor de Turismo de Igarapava

É Aberto a visitação?	Sim (<input checked="" type="checkbox"/>) Não (<input type="checkbox"/>)
Número de empregados fixos:	5
Número de empregados temporários (média anual):	
Existe cobrança de entrada? Valor?	Sim (<input type="checkbox"/>) Não (<input checked="" type="checkbox"/>)
Fluxo de visitantes	HOJE PREDIO DO MINISTÉRIO PÚBLICO, DEVERÁ ESTAR NO ROTEIRO HISTÓRICO CULTURAL DA CIDADE.
Possui Sinalização ?	Sim (<input type="checkbox"/>) Não (<input checked="" type="checkbox"/>)
Possui Receptivo ? (guias, monitores)	Sim (<input type="checkbox"/>) Não (<input checked="" type="checkbox"/>)
É obrigatório o acompanhamento de guia de turismo/monitor na visitação?	Sim (<input checked="" type="checkbox"/>) Não (<input type="checkbox"/>) Em partes (<input type="checkbox"/>) Quais?
É um local tombado por órgão de preservação? Qual (is)?	Sim (<input type="checkbox"/>) Não (<input checked="" type="checkbox"/>) IPHAN/Federal (<input type="checkbox"/>) CONDEPHAAT/Estadual (<input type="checkbox"/>) Municipal (<input type="checkbox"/>)
Descrição	
É utilizado para outra função atualmente?	Sim (<input checked="" type="checkbox"/>) Não (<input type="checkbox"/>)
Qual? Hoje prédio do MINISTÉRIO PÚBLICO, a cadeia pública também já fez parte da história da cidade , onde tinha em sua composição até mesmo uma sala de telégrafos , onde havia as comunicações para os locais onde a população precisava.	

Arquitetura militar	(<input type="checkbox"/>) Bateria (<input type="checkbox"/>) Baluarte (<input type="checkbox"/>) Bastião (<input type="checkbox"/>) Fortim (<input type="checkbox"/>) Forte (<input type="checkbox"/>) Fortaleza (<input type="checkbox"/>) Quartel (<input type="checkbox"/>) Colégio (<input type="checkbox"/>) Vila Militar (<input type="checkbox"/>) Outro. Qual?
Nome do local:	
Endereço	
Site / e mail	
Ano/Século da construção	
É aberto a visitação?	Sim (<input type="checkbox"/>) Não (<input type="checkbox"/>)
Número de empregados fixos:	
Número de empregados temporários (média anual):	
Existe cobrança de entrada? Valor?	Sim (<input type="checkbox"/>) Não (<input type="checkbox"/>)
Fluxo de visitantes	



Revisão do Plano Diretor de Turismo de Igarapava

Possui Sinalização ?	Sim () Não ()
Possui Receptivo ? (guias, monitores)	Sim () Não ()
É obrigatório o acompanhamento de guia de turismo/monitor na visitação?	Sim () Não () Em partes () Quais?
É um local tombado por órgão de preservação? Qual (is)?	Sim () Não () IPHAN/Federal () CONDEPHAAT/Estadual () Municipal ()
Descrição	
É utilizado para outra função atualmente?	Sim () Não ()
Qual?	

Arquitetura Religiosa	(X) Igreja () Basílica () Catedral () Sé () Santuário () Capela () Ermida () Abadia () Oratório () Casa Paroquial () Casa Capitular () Casa da Providência() Palácio Arquiepiscopal () Mosteiro () Seminário() Convento () Templo () Templo de religião de matriz africana () Outro. Qual?
Nome do local:	IGREJA MATRIZ DE SANTA RITA
Endereço	Praça Santa Rita, 435
Site / e mail	
Ano/Século da construção	
É aberto a visitação?	Sim (x) Não ()
Número de empregados fixos:	8
Número de empregados temporários (média anual):	4
Existe cobrança de entrada? Valor?	Sim () Não (x)
Fluxo de visitantes	1000 / mês
Possui Sinalização ?	Sim () Não (x)
Possui Receptivo ? (guias, monitores)	Sim () Não (x)
É obrigatório o acompanhamento de guia de turismo/monitor na visitação?	Sim () Não (x) Em partes () Quais?



Revisão do Plano Diretor de Turismo de Igarapava

É um local tombado por órgão de preservação? Qual (is)?	Sim () Não (x) IPHAN/Federal () CONDEPHAAT/Estadual () Municipal ()
Descrição	Em 1921, o Pároco Manoel Paes Alexandre lançou a pedra fundamental da Igreja de Santa Rita de Cássia, construída em estilo gótico e inaugurada em 12 de Agosto de 1925. É considerada o mais belo dos templos desta região da Vila Anhanguera, no Estado de São Paulo.
É utilizado para outra função atualmente? Qual?	Sim () Não (x)

Arquitetura Industrial/Agrícola	(X) Engenho () Moinho/Usina () Celeiro (x) Alambique/vinicola () Fábrica () Casa de Operários () Fazenda () Senzala () Casa de Chácara/Sítio/fazenda/engenho () Outro. Qual?
Nome do local:	CACHAÇA DOIS BOIS
Endereço	Chácara Cachaça dois Bois Rodovia Ricardo Bozzola, km 2 s/n Sítio Santo Antônio fazenda baixada
Site / e mail	http://cachacadoisbois.com.br
Ano/Século da construção	
É aberto a visitação?	Sim (X) Não ()
Número de empregados fixos:	3
Número de empregados temporários (média anual):	1
Existe cobrança de entrada? Valor?	Sim () Não (X)
Fluxo de visitantes	200 MES
Possui Sinalização ?	Sim () Não (x)
Possui Receptivo ? (guias, monitores)	Sim () Não (x)
É obrigatório o acompanhamento de guia de turismo/monitor na visitação?	Sim () Não (x) Em partes () Quais?
É um local tombado por órgão de preservação? Qual (is)?	Sim () Não (x) IPHAN/Federal () CONDEPHAAT/Estadual ()



Revisão do Plano Diretor de Turismo de Igarapava

	Municipal ()
Descrição	
É utilizado para outra função atualmente?	Sim () Não (X)
Qual? CACHAÇA DOIS BOIS é um local preparado para receber visitantes para conhecer a produção da verdadeira cachaça artesanal e sua história desde a época que se utilizavam dos bois para moer a cana ...	

Arquitetura Industrial/Agrícola	(X) Engenho () Moinho/Usina () Celeiro (x) Alambique/vinicola () Fábrica () Casa de Operários () Fazenda () Senzala (x) Casa de Chácara/Sítio/fazenda/engenho () Outro. Qual?
Nome do local:	CACHAÇA COLMANETE
Endereço	FAZENDA ALIANÇA – ZONA RURAL
Site / e mail	
Ano/Século da construção	
É aberto a visitação?	Sim (x) Não ()
Número de empregados fixos:	3
Número de empregados temporários (média anual):	1
Existe cobrança de entrada? Valor?	Sim () Não (x)
Fluxo de visitantes	30
Possui Sinalização ?	Sim () Não (x)
Possui Receptivo ? (guias, monitores)	Sim () Não (x)
É obrigatório o acompanhamento de guia de turismo/monitor na visitação?	Sim () Não (x) Em partes () Quais?
É um local tombado por órgão de preservação? Qual (is)?	Sim () Não (x) IPHAN/Federal () CONDEPHAAT/Estadual () Municipal ()
Descrição	Com uma história centenária a cachaça colmanete é a mais antiga das histórias pois vem de uma família tradicional da cidade que construiu o engenho próximo a via Anhanguera na FAZENDA ALIANÇA , tradicional família ITALIANA , VALE A PENA CONHECER A HISTÓRIA E DEGUSTAR A CACHAÇA ...
É utilizado para outra função atualmente?	Sim () Não (x)



Revisão do Plano Diretor de Turismo de Igarapava

Qual?

Arquitetura Funerária	() Panteão () Mausoléu () Cruzeiro () Túmulo () Memorial () Cemitério () Outro. Qual?
Nome do local:	
Endereço	
Site / e mail	
Ano/Século da construção	
É aberto a visitação?	Sim () Não ()
Número de empregados fixos:	
Número de empregados temporários (média anual):	
Existe cobrança de entrada? Valor?	Sim () Não ()
Fluxo de visitantes	
Possui Sinalização ?	Sim () Não ()
Possui Receptivo ? (guias, monitores)	Sim () Não ()
É obrigatório o acompanhamento de guia de turismo/monitor na visitação?	Sim () Não () Em partes () Quais?
É um local tombado por órgão de preservação? Qual (is)?	Sim () Não () IPHAN/Federal () CONDEPHAAT/Estadual () Municipal ()
Descrição	

Marcos Históricos	() Divisão territorial () Referência a história () Relativo a festas e rituais () Outro. Qual?
Nome do local:	
Endereço	
Site / e mail	



Revisão do Plano Diretor de Turismo de Igarapava

Ano/Século da construção	
É aberto a visitação?	Sim () Não ()
Número de empregados fixos:	
Número de empregados temporários (média anual):	
Existe cobrança de entrada? Valor?	Sim () Não ()
Fluxo de visitantes	
Possui Sinalização ?	Sim () Não ()
Possui Receptivo ? (guias, monitores)	Sim () Não ()
É obrigatório o acompanhamento de guia de turismo/monitor na visitação?	Sim () Não () Em partes () Quais?
É um local tombado por órgão de preservação? Qual (is)?	Sim () Não () IPHAN/Federal () CONDEPHAAT/Estadual () Municipal ()
Descrição	

Obras de Infraestrutura	() Viaduto/ponte () Tunel () Caixa d'Água () Aqueduto () Trapiche/Pier () Marina () Porto () Quebra-mar/molhe () Barragem/Represa() Farol () Estrutura Ferroviária () Estrutura rodoviária () Estrutura aeroportuária () Rotunda () Elevador/Funicular() Torre () Teleférico () Outro. Qual?
Nome do local:	
Endereço	
Site / e mail	
Ano/Século da construção	
É aberto a visitação?	Sim () Não ()
Número de empregados fixos:	
Número de empregados	



Revisão do Plano Diretor de Turismo de Igarapava

temporários (média anual):	
Existe cobrança de entrada? Valor?	Sim () Não () R\$200,00 por ônibus /
Fluxo de visitantes	
Possui Sinalização ?	Sim () Não ()
Possui Receptivo ? (guias, monitores)	Sim () Não ()
É obrigatório o acompanhamento de guia de turismo/monitor na visitaç�o?	Sim () Não (x) Em partes () Quais?
É um local tombado por �rg�o de preserva��o? Qual (is)?	Sim () Não () IPHAN/Federal () CONDEPHAAT/Estadual () Municipal ()
Descri��o	
� utilizado para outra fun��o atualmente?	Sim () Não ()
Qual?	

Lugares de refer�ncias � mem�ria	() Acontecimento hist�rico () Ritual e celebra��o () Referencial para narrativa m�tica () Ru�nas () Outro. Qual?
Nome do local:	
Endere�o	
Site / e mail	
N�mero de empregados fixos:	
N�mero de empregados tempor�rios (m�dia anual):	
� Aberto a visita��o?	Sim () Não ()
Existe cobran�a de entrada? Valor?	Sim () Não ()
Fluxo de visitantes	
Possui Sinaliza��o ?	Sim () Não ()
Possui Receptivo ? (guias, monitores)	Sim () Não ()
� obrigat�rio o acompanhamento de guia de	Sim () Não () Em partes () Quais?



Revisão do Plano Diretor de Turismo de Igarapava

turismo/monitor na visitação?	
É um local tombado por órgão de preservação? Qual (is)?	Sim () Não () IPHAN/Federal () CONDEPHAAT/Estadual () Municipal ()
Descrição	

Lugares de Cultura / Outros	() Obra de interesse artístico() Cineclube (X) Museu/Memorial() Biblioteca() Teatro/Anfiteatro (X) Centro Cultural/Casa de Cultura/Galeria () Outro. Qual?
Nome do local:	CASA DA CULTURA
Endereço	R. Padre Zeferino, 000 - Jardim Santa Maria, Igarapava - SP, 14540-000
Site / e mail	
Ano/Século da construção	
É aberto a visitação?	Sim (x) Não ()
Número de empregados fixos:	5
Número de empregados temporários (média anual):	6
Existe cobrança de entrada? Valor?	Sim () Não (x)
Fluxo de visitantes	150 mes
Possui Sinalização ?	Sim () Não (X)
Possui Receptivo ? (guias, monitores)	Sim () Não (X)
É obrigatório o acompanhamento de guia de turismo/monitor na visitação?	Sim () Não (X) Em partes () Quais?
É um local tombado por órgão de preservação? Qual (is)?	Sim () Não (X) IPHAN/Federal () CONDEPHAAT/Estadual () Municipal ()
Descrição	UM LOCAL DE EVENTOS CULTURAIS COMO TEATRO, CINEMA , FESTIVAIS DE MÚSICA E MUITOS OUTROS
É utilizado para outra função atualmente?	Sim () Não (X)
Qual?	



Revisão do Plano Diretor de Turismo de Igarapava

Lugares de Cultura / Outros	() Obra de interesse artístico() Cineclube (X) Museu/Memorial() Biblioteca() Teatro/Anfiteatro (X) Centro Cultural/Casa de Cultura/Galeria () Outro. Qual?
Nome do local:	MUSEU NOSSAS RAIZES
Endereço	VILA DA USINA JUNQUEIRA
Site / e mail	
Ano/Século da construção	
É aberto a visitação?	Sim (X) Não ()
Número de empregados fixos:	1
Número de empregados temporários (média anual):	1
Existe cobrança de entrada? Valor?	Sim () Não (X)
Fluxo de visitantes	200 MES
Possui Sinalização ?	Sim () Não (X)
Possui Receptivo ? (guias, monitores)	Sim () Não (X)
É obrigatório o acompanhamento de guia de turismo/monitor na visitação?	Sim (X) Não () Em partes () Quais?
É um local tombado por órgão de preservação? Qual (is)?	Sim () Não (X) IPHAN/Federal () CONDEPHAAT/Estadual () Municipal ()
Descrição	O Museu Nossas Raízes, um espaço que resgata a história da região de Ribeirão Preto, a partir da instalação da Usina Junqueira, em 1910, uma das primeiras em São Paulo e que marcou a virada da tradicional cafeicultura para a produção do açúcar e do álcool na região nordeste do Estado.
É utilizado para outra função atualmente?	Sim () Não (X)
Qual?	

D.3 – Eventos

Principais eventos que atraem público externo.	
Nome do evento:	CARNAVAL
Descrição do evento	Festividades de carnaval comemorados em rua, normalmente no espaço de eventos municipal



Revisão do Plano Diretor de Turismo de Igarapava

Demanda: Características:	() municipal (X) regional () nacional () internacional
	() Esportivo () Religioso () Exposição () Feira
	() Temático (x) Comemorativo (x) Artístico Cultural
	() Outros. Qual _____
Estimativa do Número de Visitantes: 2015:7.000 2014:5.000 2013:4.000 2012:3.000	

Principais eventos que atraem público externo.	
Nome do evento:	FESTA DA CANA
Descrição do evento	Festa tradicional da cidade onde se comemora o aniversário de Igarapava
Demanda: Características:	() municipal (X) regional () nacional () internacional
	() Esportivo () Religioso () Exposição () Feira
	() Temático (x) Comemorativo () Artístico Cultural
	() Outros. Qual _____
Estimativa do Número de Visitantes: 2015:10.000 2014:8.000 2013:7.000 2012: 5.000	

Principais eventos que atraem público externo.	
Nome do evento:	ENCONTRO DOS CARROS ANTIGOS
Descrição do evento	Encontro de carros antigos promovidos pelos adeptos a esta paixão, com a participação de pessoas e clubes de outras cidades
Demanda: Características:	() municipal (x) regional () nacional () internacional
	() Esportivo () Religioso () Exposição (x) Feira
	() Temático () Comemorativo () Artístico Cultural
	() Outros. Qual _____
Estimativa do Número de Visitantes: 2015:20.000 2014: 12.000 2013:8.000 2012:	

Principais eventos que atraem público externo.	
Nome do evento:	CANA TRAIL
Descrição do evento	Prática de Motocross em varias trilhas espalhadas pelo município
Demanda: Características:	() municipal (X) regional () nacional () internacional
	(x) Esportivo () Religioso () Exposição () Feira
	() Temático () Comemorativo () Artístico Cultural
	() Outros. Qual _____
Estimativa do Número de Visitantes: 2015:2.200 2014:2.000 2013:1.500 2012: 1.000	



Revisão do Plano Diretor de Turismo de Igarapava

Principais eventos que atraem público externo.	
Nome do evento:	CORRIDA DE MOUNTAIN BIKE
Descrição do evento	Grupo de apaixonados por bike que se agrupam para a pratica de Mountain Bike
Demanda: Características:	() municipal (x) regional () nacional () internacional
	(x) Esportivo () Religioso () Exposição () Feira () Temático () Comemorativo () Artístico Cultural () Outros. Qual _____
	Estimativa do Número de Visitantes: 2015: 2014: 2013: 2012:

D.4 – Gastronomia: Cachaça, Rapadura, Farinha de Mandioca, Mel Toscano, Pratos Típicos: Peixe do Primavera, Picanha do Zé maria Lanches, Hamburguer da hamburgueria do TIÃO, bolinho de mandioca da petiscaria da ZEZÉ, Cachaça envelhecida no carvalho 8 anos, cachaça tipo exportação da CACHAÇA DOIS BOIS Balsamo, envelhecida em toneis de balsamo e chorizo com nhoque – MASSAS DONA IVONE

Pratos típicos, bebidas, produção agrícola específica, técnica de produção e processamento de alimentos etc.	
Nome do prato / bebida:	CACHAÇA ENVELHECIDA EM TONEIS DE BÁLSAMO
Local (is) para consumo	Melhores super mercados da cidade
Nome:	CACHAÇA DOIS BOIS BÁLSAMO
Site / e mail	cachacadoisbois@gmail.com
Endereço	Rodovia Ricardo Bozzola, km 2 s/n Sítio Santo Antônio Fazenda Baixada
Número de empregados fixos:	4
Número de empregados temporários (média anual):	8
Valor médio do prato/bebida	15,00
É tombado como patrimônio Imaterial?	Sim () Não (x) IPHAN/Federal () CONDEPHAAT/Estadual () Municipal ()



Revisão do Plano Diretor de Turismo de Igarapava

Pratos típicos, bebidas, produção agrícola específica, técnica de produção e processamento de alimentos etc.	
Nome do prato / bebida:	Rapadura EM BARRA E CREMOSA (JOÃO DEITADO)
Local (is) para consumo	
Nome:	RAPADURA – JOÃO DEITADO A CREMOSA
Site / e mail	
Endereço	RUA JOSÉ TEIXEIRA 253, ASSAD SALIM, IGARAPAVA SP
Número de empregados fixos:	2
Número de empregados temporários (média anual):	3
Valor médio do prato/bebida	10,00
É tombado como patrimônio Imaterial?	Sim () Não () IPHAN/Federal () CONDEPHAAT/Estadual () Municipal ()

Pratos típicos, bebidas, produção agrícola específica, técnica de produção e processamento de alimentos etc.	
Nome do prato / bebida:	FARINHA DE MANDIOCA
Local (is) para consumo	
Nome:	FARINHA BOM GOSTO
Site / e mail	
Endereço	RUA NICOLAU NASSIF – 1.344 – MORADA DO VERDE
Número de empregados fixos:	4
Número de empregados temporários (média anual):	10
Valor médio do prato/bebida	6,95 500g
É tombado como patrimônio Imaterial?	Sim () Não (x) IPHAN/Federal () CONDEPHAAT/Estadual () Municipal ()



Revisão do Plano Diretor de Turismo de Igarapava

Pratos típicos, bebidas, produção agrícola específica, técnica de produção e processamento de alimentos etc.	
Nome do prato / bebida:	MEL TOSCANO 16 99152-6299
Local (is) para consumo	MELHORES SUPER MERCADOS DA CIDADE E REGIÃO
Nome:	MEL TOSCANO
Site / e mail	
Endereço	R. Minas Gerais, 150 - Lot. Vila Marlene,
Número de empregados fixos:	4
Número de empregados temporários (média anual):	8
Valor médio do prato/bebida	Kit com 3 unidades) Apiários Seiva das Flores R\$ 67,74
É tombado como patrimônio Imaterial?	Sim () Não (X) IPHAN/Federal () CONDEPHAAT/Estadual () Municipal ()

Pratos típicos, bebidas, produção agrícola específica, técnica de produção e processamento de alimentos etc.	
Nome do prato / bebida:	PEIXE DO IMPERIAL
Local (is) para consumo	PRIMAVERA RESTAURANTE E LANCHETERIA
Nome:	PEIXE DO IMPERIAL
Site / e mail	
Endereço	Avenida Coronel Quito, 81 - Centro, Igarapava - SP
Número de empregados fixos:	3
Número de empregados temporários (média anual):	6
Valor médio do prato/bebida	
É tombado como patrimônio Imaterial?	Sim () Não (x) IPHAN/Federal () CONDEPHAAT/Estadual () Municipal ()



Revisão do Plano Diretor de Turismo de Igarapava

Pratos típicos, bebidas, produção agrícola específica, técnica de produção e processamento de alimentos etc.	
Nome do prato / bebida:	CHORIZO COM NHOQUE
Local (is) para consumo	MASSAS DONA IVONE
Nome:	CHORIZO COM NHOQUE
Site / e mail	
Endereço	R. Amazonas, 573 - Jardim Corumbá, Igarapava - SP
Número de empregados fixos:	3
Número de empregados temporários (média anual):	6
Valor médio do prato/bebida	
É tombado como patrimônio Imaterial?	Sim () Não (x) IPHAN/Federal () CONDEPHAAT/Estadual () Municipal ()

Possui alguma produção específica no local (Certificado de origem)?	
Produto:	CACHAÇA DOIS BOIS BÁLSAMO
Local (is) para consumo/compra	SUPER MERCADOS E LOCAIS DE LAZER NOTURNO DA CIDADE
Nome:	CACHAÇA DOIS BOIS BÁLSAMO
Site / e mail	cachacadoisbois@gmail.com
Endereço	Rodovia Ricardo Bozzola, km 2 s/n Sítio Santo Antônio Fazenda Baixada
Número de empregados fixos:	4
Número de empregados temporários (média anual):	8
Valor médio do prato/bebida	15,00/ GARRAFA

Possui alguma produção específica no local (Certificado de origem)?	
Produto:	FARINHA DE MANDIOCA – BOM GOSTO



Revisão do Plano Diretor de Turismo de Igarapava

<u>Local (is) para consumo/compra</u>	<u>SUPER MERCADOS DA CIDADE</u>
<u>Nome:</u>	<u>FARINHA DE MANDIOCA – BOM GOSTO</u>
<u>Site / e mail</u>	<u>cachacadoisbois@gmail.com</u>
<u>Endereço</u>	<u>RUA NICOLAU NASSIF – 1.344 – MORADA DO VERDE</u>
<u>Número de empregados fixos:</u>	<u>4</u>
<u>Número de empregados temporários (média anual):</u>	<u>8</u>
<u>Valor médio do prato/bebida</u>	<u>6,95 500g</u>

<u>Possui alguma produção específica no local (Certificado de origem)?</u>	
<u>Produto:</u>	<u>CACHAÇA COLMANETE 8 ANOS</u>
<u>Local (is) para consumo/compra</u>	<u>SUPER MERCADOS, BARES E RESTAURANTES</u>
<u>Nome:</u>	<u>CACHAÇA COLMANETE 8 ANOS</u>
<u>Site / e mail</u>	<u>agrocolmanetti@hotmail.com</u>
<u>Endereço</u>	<u>Rod Anhanguera km 441 Igarapava SP.</u>
<u>Número de empregados fixos:</u>	<u>3</u>
<u>Número de empregados temporários (média anual):</u>	<u>4</u>
<u>Valor médio do prato/bebida</u>	<u>25,00 / GARRAFA</u>

D.5 - Artesanato/Trabalhos Manuais

Artesanato e produtos típicos; artigos manuais diferenciados, produtos específicos, materiais regionais e característicos.	
<u>Nome do artigo:</u>	
<u>Características:</u>	
<u>Local (is) para compra</u>	
<u>Nome:</u>	
<u>Site / e mail</u>	
<u>Endereço</u>	
<u>Número de empregados fixos:</u>	



Revisão do Plano Diretor de Turismo de Igarapava

Número de empregados temporários (média anual):	
É tombado como patrimônio Imaterial?	Sim () Não () IPHAN/Federal () CONDEPHAAT/Estadual () Municipal ()

Formas de Expressão / Manifestações Culturais

() Música () Dança () Literatura/oral () Cênia/Performática (X) Outras. Qual (is)? Companhia de Reis	
Nome da manifestação:	FOLIA DE REIS
Período de ocorrência (meses/datas móveis)	Dezembro e janeiro
É tombado como patrimônio Imaterial?	Sim () Não (X) IPHAN/Federal () CONDEPHAAT/Estadual () Municipal ()

E- Segmentação

E.1 - Tipologia

Qual (is) segmento(s) de Turismo são encontrado(s) no município?	
Ecoturismo*	() Existente (X) Potencial () Inexistente
Cultural e Histórico*	(X) Existente () Potencial () Inexistente
Cultural – Cívico*	() Existente () Potencial (X) Inexistente
Cultural – Religioso*	() Existente (X) Potencial () Inexistente
Cultural – Místico / Esotérico*	() Existente () Potencial (X) Inexistente
Cultural – Étnico*	() Existente () Potencial (X) Inexistente
Estudo e Intercâmbio*	() Existente () Potencial (X) Inexistente
Esportes*	() Existente (X) Potencial () Inexistente
Pesca*	(X) Existente () Potencial () Inexistente
Náutico*	(X) Existente () Potencial () Inexistente
Aventura*	(X) Existente () Potencial () Inexistente
Sol e Praia*	() Existente (X) Potencial () Inexistente
Negócios /Eventos*	() Existente (X) Potencial () Inexistente
Rural*	() Existente (X) Potencial () Inexistente
Saúde*	() Existente (X) Potencial () Inexistente
Social*	(X) Existente () Potencial () Inexistente
Outros	
Turismo Industrial	() Existente () Potencial (X) Inexistente



Revisão do Plano Diretor de Turismo de Igarapava

Inverno / Montanha	() Existente (X) Potencial () Inexistente
Gastronômico	(X) Existente () Potencial () Inexistente
GLBT	() Existente () Potencial (X) Inexistente
Observadores de Aves	() Existente (X) Potencial () Inexistente
Cicloturismo	(X) Existente () Potencial () Inexistente
Geoturismo **	() Existente () Potencial (X) Inexistente
Turismo Ferroviário	() Existente () Potencial (X) Inexistente
Parques temáticos	() Existente (X) Inexistente
Clubes da Terceira Idade	(X) Existente () Inexistente
Locais turísticos c Acessibilidade	() Existente (X) Inexistente

* De acordo com classificação do Ministério do Turismo

PROJETOS ESPECIAIS

E.2 - Turismo Cultural-Histórico

Possui algum evento / edificação / local histórico ou acontecimento marcante ligado a Revolução Constitucionalista de 32? Sim (X) Não ()	
Quais?	ANTIGA PONTE DO RIO GRANDE
Endereço	RODOVIA ANTIGA DIVISA DE SÃO PAULO COM MINAS GERAIS
Site	www.igarapava.sp.go.br
Email	
Telefone	16-3173-8200
Descrição	Logo após onde ficava a estação CORONEL QUITO (antiga UNIÃO) o trem cruzava o rio Grande, entrando no estado de Minas Gerais e chegando à estação seguinte, Delta. A ponte ainda existe, é de estrutura metálica e serve à rodovia SP-328, antigo leito da via Anhanguera. Hoje ainda funciona de ligação entre os dois estados, mas foi grande protagonista na revolução constitucionalista.
Existe cobrança de entrada? Valor?	Sim () Não (x)
Fluxo de visitantes	1.000/mês
Possui Sinalização?	Sim () Não (x) somente indicativa da pista
Possui Receptivo? (guias, monitores)	Sim () Não (x)
É obrigatório o acompanhamento de guias na visitaçãõ?	Sim () Não (x) Em partes () Quais?



Revisão do Plano Diretor de Turismo de Igarapava

Possui algum evento / edificação / museu / monumento ligado a um **personagem** (área política/ artística/científica /esportiva/ outra) de relevância estadual/ nacional/ internacional que tenha nascido ou morado no município?

Sim (X) Não ()

Quem?	PRAÇA JAIR RODRIGUES
Endereço	R. Francisco Batista de Souza, 513-609, Jardim Paulista
Site	www.igarapava.sp.gov.br
Email	
Telefone	16-3173-8200
Descrição	PRAÇA DA CIDADE , onde ocorre eventuais eventos culturais, pois existe , uma concha em formato de arquibancada , palco com camarins e banheiros e ainda em suas extremidades , lanchonetes para gastronomia.
Existe cobrança de entrada? Valor?	Sim () Não (x)
Fluxo de visitantes	2.000/Mês sem a realização dos eventos
Possui Sinalização ?	Sim () Não (x)
Possui Receptivo ? (guias, monitores)	Sim () Não (x)
É obrigatório o acompanhamento de guias na visita?	Sim () Não (x) Em partes () Quais?

E.2 - Turismo Cultural - Étnico

Possui alguma manifestação cultural e/ou artística, ligadas a um **grupo étnico**? (negros, índios, caiçaras ou imigrantes- japoneses/ holandeses/ árabes/ italianos/ portugueses/ outros)

Sim () Não (X)

Quais?	
Endereço	
Site	
Email	
Telefone	
Descrição	

Possui algum centro de tradição, associação, museu, monumentos e construções ligadas a um **grupo étnico**? (negros, índios, caiçaras ou imigrantes- japoneses/ holandeses/ árabes/ italianos/ portugueses/ outros)

Sim () Não (X)

Quais?	
Endereço	
Site	
Email	
Telefone	
Descrição	



Revisão do Plano Diretor de Turismo de Igarapava

Existe cobrança de entrada? Valor?	Sim () Não ()
Fluxo de visitantes	
Possui Sinalização ?	Sim () Não ()
Possui Receptivo ? (guias, monitores)	Sim () Não ()
É obrigatório o acompanhamento de guias na visitaç�o?	Sim () Não () Em partes () Quais?
Atende somente grupos?	Sim () Não () Ambos (grupos e visitantes) ()

E.3 - Turismo Náutico / Pesca

Possui algum empreendimento abaixo?	
Tipo:	() Marítima () Fluvial (X) Lacustre/ Represa
Marinas	() Existente Quantos? (X) Inexistente Nº Empregados
P�ier / Atracadouro	() Existente Quantos? 5 (x) Inexistente Nº Empregados
Outros. Quais ?	Uma rampa municipal
	(x) Existente Quantos? Nº Empregados 2
	() Existente Quantos?
Passeios de Barcos regulares?	() Sim Quantos? Percurso: (X) Não
Locais p/ locaç�o de barcos?	() Sim Quantos? (X) Não
Locais p/ locaç�o de Jet Ski ?	() Sim Quantos? (X) Não
Principais tipos de pescado?	Til�pia, Tucunar�, Pacu e Corvina.
Per�odo de Pesca?	Março a Novembro

E.4 - Turismo de Aventura

E.4.1 - Modalidades

Acqua Ride	() Existente (X) Potencial () Inexistente
Arvorismo	() Existente (X) Potencial () Inexistente
Balonismo	() Existente (X) Potencial () Inexistente
Bugue	() Existente () Potencial (X) Inexistente
Bungue Jump	() Existente (X) Potencial () Inexistente
Caminhada / Trekking	() Existente (x) Potencial () Inexistente
Canoagem	(X) Existente () Potencial () Inexistente
Cavalgada	(X) Existente () Potencial () Inexistente
Cicloturismo / Bike	(X) Existente () Potencial () Inexistente
Escalada / Montanhismo	() Existente (X) Potencial () Inexistente



Revisão do Plano Diretor de Turismo de Igarapava

Espeleoturismo (cavernas)	() Existente	() Potencial	(X) Inexistente
Flutuação / Mergulho	(X) Existente	() Potencial	() Inexistente
Kitesurf	() Existente	(X) Potencial	() Inexistente
Moto / Jipe	(X) Existente	() Potencial	() Inexistente
Para-quedismo	() Existente	(X) Potencial	() Inexistente
Rafting	() Existente	(X) Potencial	() Inexistente
Rapel	() Existente	(x) Potencial	() Inexistente
Surf / Bodyboarding	() Existente	(X) Potencial	() Inexistente
Tirolesa	() Existente	(X) Potencial	() Inexistente
Vôo livre (Asa delta / Paraglider)	() Existente	(X) Potencial	() Inexistente
Wakeboard / Esqui Aquático	() Existente	(X) Potencial	() Inexistente
Vela / Iatismo	() Existente	(X) Potencial	() Inexistente

E.4.2 - Empresas

Possui empresa que realiza atividades de turismo de aventura?	
Sim () Não (X)	
Qual (is)?	
Especialidade	
Endereço	
Site	
Email	
Telefone	
Número de empregados fixos:	
Número de empregados temporários (média anual):	
É filiada a ABETA?	Sim () Não ()

E.5 - Sol e Praia

Possui algum tipo de praia?	
Tipo de praia:	() Marítima () Fluvial (X) Lacustre / Represa () Inexistente
Quantas? 02	
Quais possuem serviços para atender turistas? (estacionamento, banheiros, quiques, restaurantes, lojas, locação de equipamentos etc)	
Praia	Serviços oferecidos – ainda em construção



Revisão do Plano Diretor de Turismo de Igarapava

E.6 - Turismo Rural

Nome	
Tipologia	() Hotel Fazenda () Propriedade rural com pernoite (X) Propriedade Rural para visitação
Nome	SÍTIO BOA SORTE
Endereço	Sítio BOA SORTE – BAIRRO LIMEIRA
Site	
Email	silviodfreitas2@gmail.com
Telefone	16 98189-4549
Número de empregados fixos:	4
Número de empregados temporários (média anual):	8
Possui atividades agropecuária?	Sim (x) Não () Qual (is)?
Possui atividades de transformação (queijo, doces, bebidas)?	Sim (x) Não () Qual (is)?
Possui atividades Ecoturísticas (trilhas, observação aves)?	Sim () Não (x) Qual (is)?
Possui atividades de aventura?	Sim () Não (x) Qual (is)?
Possui atividades interativas com o rebanho (ordenha, cavalgada, carroça etc)?	Sim () Não () Qual (is)? Está desenvolvendo
Possui atividades de Pesca?	Sim () Não (x) Qual (is)?
Possui atividades esportivas?	Sim () Não (x) Qual (is)?
Possui atividades pedagógicas ?	Sim (x) Não () Qual (is)?
Possui atividades culturais (dança, artesanato, folclore, fazeres manuais, roda de viola, folia de reis etc)?	Sim () Não (x) Qual (is)?
Possui edificação histórica ?	Sim () Não (x) Qual (is)?



Revisão do Plano Diretor de Turismo de Igarapava

E.7 - Turismo de Saúde

Possui algum hospital / clínica / instituição de saúde, de notório conhecimento, que atraia pessoas para tratamentos de outras regiões / Estados / Países? Sim () Não (X)	
Qual (is)?	
Especialidade	
Endereço	
Site	
Email	
Telefone	

E.8 - Turismo Industrial

Possui algum local de produção industrial aberto à visitação? Sim () Não (X)	
Nome	
Endereço	
Site	
Email	
Telefone	
Número de empregados fixos:	
Número de empregados temporários (média anual):	
Descrição do roteiro	
Existe cobrança de entrada? Valor?	Sim () Não ()
Fluxo de visitantes	
Possui Sinalização ?	Sim () Não ()
Possui Receptivo ? (guias, monitores)	Sim () Não ()
É obrigatório o acompanhamento de guias na visitação?	Sim () Não () Em partes () Quais?

E.9 – Turismo de Inverno/Montanha

Possui fluxo turístico relacionado ao período do inverno?	Sim () Não (X)
Em todo o município ou em local específico?	Sim () Não ()
Qual?	
Está em área montanhosa?	Sim () Não ()
Estimativa de fluxo:	



Revisão do Plano Diretor de Turismo de Igarapava

Realiza atividades culturais no período?	Sim () Não ()
Quais?	

E.10 - Turismo Gastronômico

Possui algum local de produção de bebida (vinho/cachaça/licor) c/ visitação ou venda direta (adeiga, vinícola/ alambique)? Sim (X) Não ()	
Nome	CACHAÇA DOIS BOIS
Endereço	Rodovia Ricardo Bozzola, km 2 s/n Sítio Santo Antônio Fazenda Baixada
Site	http://cachacadoisbois.com.br
Email	
Telefone	
Número de empregados fixos:	3
Número de empregados temporários (média anual):	1
Descrição do produto	. A receita da composição química, é totalmente artesanal, unida com a mais rígida higiene possível, e usando uma técnica de fabricação de grande responsabilidade. Anotada e guardada por cem anos à sete chaves, agora se encontra em atividade. Considerada hoje uma cachaça de sabor incomparável, apreciada pelos mais simples caboclos até as mais exigentes e altas classes sociais. Nasceu, cresceu, melhorou, aperfeiçoou-se e foi aprovada. Hoje classifica como Top entre as mais fortes concorrentes.
Existe cobrança de entrada? Valor?	Sim () Não (x)
Possui loja?	Sim (x) Não ()
Fluxo de visitantes	200/mês
Possui Sinalização ?	Sim () Não (x)
Possui Receptivo ? (guias, monitores)	Sim () Não (x)
É obrigatório o acompanhamento de guias na visitação?	Sim (x) Não () Em partes () Quais?

Possui algum local de produção de bebida (vinho/cachaça/licor) c/ visitação ou venda direta (adeiga, vinícola/ alambique)? Sim (X) Não ()	
Nome	CACHAÇA COLMANETE
Endereço	FAZENDA ALIANÇA – ZONA RURAL



Revisão do Plano Diretor de Turismo de Igarapava

Site	
Email	
Telefone	(16) 99197-6591
Número de empregados fixos:	2
Número de empregados temporários (média anual):	4
Descrição do produto	Com uma história centenária a cachaça colmanete é a mais antiga das histórias pois vem de uma família tradicional da cidade que construiu o engenho próximo a via Anhanguera na FAZENDA ALIANÇA , tradicional família ITALIANA , VALE A PENA CONHECER A HISTÓRIA E DEGUSTAR A CACHAÇA ...
Existe cobrança de entrada? Valor?	Sim () Não (x)
Possui loja?	Sim (x) Não ()
Fluxo de visitantes	60/mês
Possui Sinalização ?	Sim () Não (x)
Possui Receptivo ? (guias, monitores)	Sim (x) Não ()
É obrigatório o acompanhamento de guias na visitaçãoo?	Sim (x) Não () Em partes () Quais?

E.11 - Turismo GLBT

Possui algum empreendimento exclusivo ou gay friendly ? Sim () Não (X)	
Quais?	
Endereço	
Site	
Email	
Telefone	
Número de empregados fixos:	
Número de empregados temporários (média anual):	
Descrição	

E.12 - Observadores de Aves

Possui algum empreendimento que já atenda este público? Sim () Não (X)	
Nome	
Tipologia	() Hospedagem () Parques () Guias () Transportes () Outros Qual?



Revisão do Plano Diretor de Turismo de Igarapava

Endereço	
Site	
Email	
Telefone	
Número de empregados fixos:	
Número de empregados temporários (média anual):	
Descrição	

E.13 - Parques Temáticos

Possui algum Parque Temático no município? Sim () Não (X)	
Qual (is)?	
Endereço	
Site	
Email	
Telefone	
Número de empregados fixos:	
Número de empregados temporários (média anual):	
Descrição	
Tipo	() Aquático () Temático () de Diversões
() Outros	Qual (is)?

E.14 - Terceira Idade

Possui algum Clube da Terceira Idade no município? Sim (X) Não ()	
Qual (is)?	CENTRO DE CONVIVENCIA DO IDOSO
Endereço	Avenida Dr. Wanderley Ribeiro, Nº 477 no bairro VILA Marilene
Site	www.igarapava.sp.gov.br
Email	
Telefone	(16) 3172-1883
Realizam viagens	Sim (x) Não ()
Quais os destinos mais comuns?	CIDADES VIZINHAS E QUE PARTICIPAM DO CONSÓRCIO ENTRE OS CLUBES

E.15 - Acessibilidade

Possui algum local turístico/lazer com acessibilidade no município? Sim () Não (X)	
Qual (is)?	



Revisão do Plano Diretor de Turismo de Igarapava

Endereço	
Site	
Email	
Telefone	
Número de empregados fixos:	
Número de empregados temporários (média anual):	
Descrição do tipo de acessibilidade	

E.16–Geoturismo*

Possui alguma(s) feição(ões) geológica(s) especial (is) (cachoeiras, morro, picos/cumes, chapada, cavernas, dunas, falésias, águas termais, fósseis, blocos de rocha, coleções de minerais e rochas, banhos de argila) com informações de sua formação/origem geológica? Sim () Não (x)	
Nome	
Endereço	
Coordenada geográfica	
Proprietário/Gestor	
Site	
Email	
Telefone	
Descrição do Sítio Geológico	
É de fácil acesso?	Sim () Não ()
Número de empregados fixos:	
Número de empregados temporários (média anual):	
Existe cobrança de entrada? Valor?	Sim () Não ()
Possui loja?	Sim () Não ()
Fluxo de visitantes	
Possui Sinalização/Placas ?	Sim () Não ()
Possui Receptivo ? (guias, monitores)	Sim () Não ()
É obrigatório o acompanhamento de guias na visitaçã	Sim () Não () Em partes () Quais?



Revisão do Plano Diretor de Turismo de Igarapava

Possui Restaurante/ Lanchonete?	Sim () Não ()
Possui Sanitários?	Sim () Não ()

E.17– Turismo Ferroviário

Possui algum passeio de trem, bonde ou outro transporte sobre trilhos no município? Sim () Não (x)	
Qual (is)?	
Endereço	
Site	
Email	
Telefone	
É pago?	Sim () Não () se sim quanto?
Qual (is) o(s) destino(s)?	

Responsável pelas informações

Nome: **Vilson Tiago Kikuichi**

Cargo: DIRETOR DE DESENVOLVIMENTO ECONÔMICO

Telefone(s): **16 31738200**

E-mail: **prefeitura@igarapava.sp.gov.br**

Equipe Técnica Secretaria de Turismo

Vanilson Fickert – Coordenação
Paula Coradello

Apoio Técnico

USJT - Profa. Maria José Giaretta
USP - Prof. Mário Jorge Pires

Conselho Estadual de Turismo

AMITUR – Jarbas Favoretto
SENAC – Sandra Freitas
Secretaria da Cultura – José Roberto Sadek
FRESP – Regina Rocha de Souza Pinto
ANPF – Fabio Barbosa
Instituto Geológico – Rogério Rodrigues Ribeiro



Revisão do Plano Diretor de Turismo de Igarapava

21.0 - PROGNÓSTICO

21.0 - PLANEJAMENTO ESTRATÉGICO DO CONSELHO MUNICIPAL

DE TURISMO DE IGARAPAVA

Objetivo: Definir um plano de ações para executar a missão do COMTUR

Período de vigência: março 2024 a março 2027

Título do Plano: Planejamento Estratégico Participativo do Conselho Municipal de Turismo de Igarapava

Local e data: CENTRO OPERACIONAL DA PREFEITURA DE IGARAPAVA / SP
– 21.03.24

Missão do COMTUR: Consolidar parcerias e proporcionar, através de suas ações, o envolvimento e o comprometimento dos mais variados setores socioeconômicos do município no fomento da atividade turística.

DADOS INSTITUCIONAIS

DIRECIONAMENTO DA OFICINA DE PLANEJAMENTO

Contrato de convivência:

Dia: 21/03/24- **Local:** COI – CENTRO OPERACIONAL DA PREFEITURA – **Horas:** das 09:00 às 12:00h

COMO VAMOS TRABALHAR – EQUIPE - CONSULTOR

INÍCIO: 09:15h – INTERVALO: 10:00h às 10:30h – FINAL:12:00h



Revisão do Plano Diretor de Turismo de Igarapava

CELULARES - silencioso

OFICINA – FERRAMENTAS – PAPÉIS E CANETAS

TODOS DEVEM PARTICIPAR – participativo, o moderador vai somente moderar

ANÁLISE AMBIENTAL – separação em dois grupos – coordenador, cronometrista, anotador

GRUPO 01

ATRATIVOS – NATURAIS – RURAL – GASTRONOMIA: cachoeiras Nelson Moreira e Bortoleto IDEIA TUR. RURAL – ROTA DAS CACHOEIRAS, lago de Igarapava – pesca e lazer náutico, prainha da ilha, mergulho no lago, ribeirão do fundão, morro do gigante deitado – IDEIA TUR. RURAL, fazenda miramonte, TUR. RURAL, (aventura, gastronomia, eventos), trilha dos canaviais (para motos), trilha de bike.

GRUPO 02

ATRATIVOS – CULTURAIS – RELIGIOSOS E EVENTOS: museu dona Sinhá, escola dantes, ponte do rio grande, prédio da cadeia, igarafest, igreja matriz, cia de reis, procissão fluvial, festival gastronômico, cana bike, encontro de carros, cana trial, roteiro a caminho da luz, encontro náutico rio grande, museu de 1932.

ATRATIVOS	AÇÕES ESTRATÉGICAS	QUEM FAZ E APOIA



Revisão do Plano Diretor de Turismo de Igarapava

GRUPO DE TRABALHO DA OFICINA



ATRATIVOS AÇÕES ESTRATÉGICAS E RESPONSÁVEIS

GRUPO 01

ATRATIVOS NATURAIS, RURAL E GASTRONOMIA: cachoeiras Nelson Moreira e Bortoleto
IDEIA TUR. RURAL – ROTA DAS CACHOEIRAS, lago de Igarapava – pesca e lazer náutico, prainha da ilha, mergulho no lago, ribeirão do fundão, morro do gigante deitado – IDEIA TUR. RURAL, fazenda miramonte, TUR. RURAL, (aventura, gastronomia, eventos), trilha dos canaviais (para motos), trilha de bike cicloturismo, Parque Ecoturístico, tur. rural ROTA DOS SABERES E SABORES.

ATRATIVOS	AÇÕES ESTRATÉGICAS	QUEM APOIA
CACHOEIRAS NELSON MOREIRA	- AUTORIZAÇÃO, SINALIZAÇÃO E ORGANIZAÇÃO DE ACESSO.	PMI
CACHOEIRA DOS BORTOLETO	- AUTORIZAÇÃO, SINALIZAÇÃO E ORGANIZAÇÃO DE ACESSO. MAPEAMENTO DE TODAS AS CACHOEIRAS DO MUNICÍPIO	PMI
LAGO DE IGARAPAVA – PESCA E LAZER NÁUTICO	-MELHORAR A RAMPA DE ACESSO AO LAGO E CONSTRUIR RAMPA NO LAGO DE VOLTA GRANDE	PMI UHE
PRAINHA DA ILHA	LIMPEZA, SINALIZAÇÃO, ORGANIZAÇÃO DO USO	PMI
MERGULHO NO LAGO	CONTACTAR EMPRESA DE MERGULHO PARA O LAGO E PROPOR PARCERIAS	PMI COMTUR



Revisão do Plano Diretor de Turismo de Igarapava

RIBEIRÃO DO FUNDÃO	DEMARCAÇÃO DE PONTOS PARA USO	PMI FAZENDAS DA REGIÃO
MORRO DO GIGANTE DEITADO	VISITA TÉCNICA, FORMATAÇÃO DO ROTEIRO RURAL	PMI E TRILHEIROS
, FAZENDA MIRAMONTE, TUR. RURAL,	FECHAR PARCERIA COM OS PROPRIETÁRIOS	PMI E COMTUR
TRILHA DOS CANAVIAIS (PARA MOTOS)	REATIVAR A ASSOCIAÇÃO, O EVENTO E FORMATAR TRILHAS PARA UTILIZAÇÃO FORA DOS EVENTOS	PMI, PROPRIETÁRIOS E TRILHEIROS
TRILHA DE BIKE CICLOTURISMO	FOMENTA OS EVENTOS E DEMARCAR AS TRILHAS FORA DOS EVENTOS COM SINALIZAÇÃO	TRIBOS BIKE E PMI
ROTA DOS SABERES E SABORES	RESTAURANTES DA CIDADE E RURAIS, CRIAR ROTA	RENATO, COMTUR, APEP, CAT E PMI
PARQUE ECOTURÍSTICO	- PREPARAR O LOCAL PARA RECEBER AS PESSOAS – PESCA ESPORTIVA – MELHORAR A RAMPA – MAPEAR PONTOS DE BANHO – SINALIZAÇÃO – PROMOVER EVENTOS NÁUTICOS – LIMPEZA DO RIO – REPOVOAMENTO DO LAGO – REFORMAR OS CASARÕES – MONTAR MUSEU DO JAIR RODRIGUES	PMI – APEP – COMTUR – PESCADORES



Revisão do Plano Diretor de Turismo de Igarapava

GRUPO 02

ATRATIVOS CULTURAIS, RELIGIOSOS E EVENTOS: museu dona sinhá, escola dantes, ponte do rio grande, prédio da cadeia, igarafest, igreja matriz, cia de reis, procissão fluvial, festival gastronômico, cana bike, encontro de carros, cana trial, roteiro a caminho da luz, encontro náutico rio grande, museu de 1932.

ATRATIVOS	AÇÕES ESTRATEGICAS	QUEM APOIA
MUSEU DONA SINHÁ	AGENDAMENTO DE REUNIÃO COM VALDIR PARA COLOCAR O MUSEU EM FUNCIONAMENTO	ARMANDINHO E VWREADOR CLAUDIO
ESCOLA DANTES	LEVANTAMNTO DA HISTÓRIA COLOCAR NA FACHADA DO PREDIO E EM UM QRCODE	SEC. EDUCAÇÃO COMUNICAÇÃO
PONTE DO RIO GRANDE	REALIZAR O PROJETO SINAL INTELIGENTE COM A CRIAÇÃO DE CICLOVIA E SINALIZAÇÃO DOS FREQUENTADORES DA PRAIA QUANTO AO PERIGO DE SALTAR DA PONTE	PMI, PREF. DE DELTA,
PRÉDIO DA CADEIA	LEVANTAR A HISTÓRIA DO LOCAL ATRAVES DE FOTOS E FORMATAR UM MUSEU DE IMAGENS PARA SER FIXADA NO NOVO PREDIO COM AUTORIZAÇÃO DO MINISTÉRIO	PMI, MINISTÉRIO PÚBLICO E COMUNICAÇÃO
IGARAFEST	- TRAZER EVENTOS CULTURAIS, ESPORTIVOS E PROMOVER CAPACITAÇÃO DOS ARTESÃOS SOBRE A IDENTIDADE DOS PRODUTOS (DE ACORDO COM AS DATAS COMEMORATIVAS DA CIDADE)	CULTURA, PMI, ESPORTE
IGREJA MATRIZ	LEVANTAR A HISTÓRIA E FORMATAR ROTEIRO CULTURAL RELIGIOSO, FOMENTAR O CORPUS CRIST COM OS TAPETES COLORIDOS (CONCURSO DOS MAIS CRIATIVOS E SIMBÓLICOS)	CULTURA, TURISMO E IGREJA



Revisão do Plano Diretor de Turismo de Igarapava

CIA DE REIS	PROMOVER O EVENTO REGIONAL E FORMATAR A TRILHA PARA CICLOTURISMO	TRIBOS BIKE E PMI
PROCISSÃO FLUVIAL	PROMOVER JUNTO AOS PESCADORES E IGREJA NO DIA 12.10	PMI, TURISMO E IGREJA
FESTIVAL GASTRONÔMICO	CRIAR ROTA GASTRONOMICA URBANA E RURAL, CRIAR EVENTO ANUAL DA GASTRONOMIA TÍPICA DA CIDADE	PMI, TURISMO E COMTUR
CANA BIKE	ORGANIZAR COM A TRIBOS BIKE O EVENTO REGIONAL E TAMBÉM DEIXAR FORMATADO A TRILHA DE CICLOVIA SINALIZADA PARA OS TURISTAS	PMI, TURISMO E TRIBOS BIKE
ENCONTRO DE CARROS	ORGANIZAR COM A ASSOCIAÇÃO O EVENTO REGIONAL E COLOCAR NO CALENDÁRIO DA CIDADE	PMI, TURISMO E ASSOCIAÇÃO
CANA TRIAL	ORGANIZAR COM A ASSOCIAÇÃO O EVENTO REGIONAL E COLOCAR NO CALENDÁRIO DA CIDADE, DEIXAR UMA TRILHA SINALIZADA PARA OS TURISTAS	PMI, TURISMO E ASSOCIAÇÃO

REUNIÃO DO COMTUR EM UM EMPREENDIMENTO DA CIDADE





Revisão do Plano Diretor de Turismo de Igarapava

21.1 - PLANO DE AÇÕES – QUANTO AO PRAZO – pode ser CURTO, MEDIO E LONGO de acordo com necessidade encontrada pelo grupo sendo:

CURTO – até julho de 2024, MEDIO até dezembro de 2024 e LONGO até julho de 2025. Sendo que o prazo pode ser alterado de acordo com o grupo de trabalho.

AÇÕES	COMO FAZER	QUEM FAZ E APOIA	PRAZO
Conseguir autorização para desenvolver projeto na cachoeira do Nelson Moreira	Procurar a família e apresentar projeto de uso sustentável com acesso e sinalização	TURISMO PMI APOIO COMTUR	CURTO
Realizar projeto na cachoeira dos Bortoletos, inclusive rapel	Procurar a família e apresentar projeto de uso sustentável com acesso e sinalização	TURISMO PMI APOIO COMTUR	CURTO
melhorar a rampa de acesso ao lago no parque	Consertar a rampa do parque que está sem condições de uso	OBRAS PMI	CURTO
promover limpeza, sinalização, organização do uso da prainha da ilha	fazer visita técnica no local e verificar o que precisa ser feito para melhor utilização com organização	TURISMO E OBRAS PMI	CURTO
contactar empresa de mergulho para propor parcerias para o mergulho no lago	Agendar reunião com empresa Caparelli Mergulho, de Uberaba interessada em parcerias	TURISMO E COMTUR	CURTO
demarcar pontos para uso do ribeirão do fundão	fazer visita técnica para escolher os pontos de uso sustentável do ribeirão	TURISMO E PROPRIETÁRIO RURAL	CURTO
visita técnica, formatação do roteiro rural morro do gigante	Contar com o apoio dos trilheiros e com a autorização do proprietário do local verificar se tem como criar uma trilha sustentável de	TURISMO, COMTUR E TRILHEIROS	CURTO



Revisão do Plano Diretor de Turismo de Igarapava

	moto, de pé e ainda o momento de fé do cruzeiro		
fechar parceria com os proprietários da fazenda miramontes para desenvolver o turismo rural e outros	agendar com o Briguela uma visita técnica e ver a possibilidade de construir uma rampa de parapente e ainda promover eventos, 3 tambores e cavalgada	TURISMO, OBRAS E COMTUR	CURTO
auxiliar a reativação associação dos trilheiros, formatar o evento em conjunto e ainda formatar uma trilha para uso do turista	procurar os interessados e dar apoio para a reativação da associação e propor parceria no guiamento da trilha	TURISMO, COMTUR E TRILHEIROS	MEDIO
fomentar os eventos de bike demarcar as trilhas fora dos eventos com sinalização	agendar com a tribos bike reunião e propor parceria	TURISMO, PMI E COMTUR	MEDIO
agendamento de reunião com Valdir para colocar o museu nossas raízes em funcionamento	realizar reunião com a fundação sinhá Junqueira para solicitar o funcionamento do museu	TURISMO PMI E VEREADOR CLAUDIO	CURTO
levantamento da história da escola Dantes colocar na fachada do prédio e em um QRcode	procurar junto a escola os dados e pormenores do motivo do tombamento de patrimônio histórico	TURISMO E PROFESSORES DA ESCOLA	MEDIO
realizar o projeto sinal inteligente na ponte do rio grande com a criação de ciclovia e sinalização dos frequentadores da praia quanto ao perigo de saltar da ponte	com parceria entre as prefeituras de Delta e Igarapava, implantar o sinal inteligente e marcação na pista da ciclovia para ciclistas e pedestres	PMI TURISMO E PMD	LONGO
levantar a história da antiga cadeia pública através de fotos e formatar um museu de imagens para ser fixada	primeiro desenvolver um projeto para ser apresentado ao ministério público	PMI, TURISMO E COMTUR	MEDIO



Revisão do Plano Diretor de Turismo de Igarapava

no novo prédio com autorização do ministério	sobre o museu de imagens, em seguida agendar reunião com o ministério e ver a possibilidade		
Trazer eventos culturais, esportivos para o Igarafest e promover capacitação dos artesãos sobre a identidade dos produtos (de acordo com as datas comemorativas da cidade)	iniciar com a criação de um regimento interno da feira IGARAFEST, formatar uma comissão de empreendedores e assim solicitar um recurso mensal da PMI para realização de eventos culturais e feiras em datas comemorativas	turismo , cultura e pmi	CURTO
levantar a história da igreja matriz e fomentar o corpus crist com os tapetes coloridos (concurso dos mais criativos e simbólicos)	reunir com os padres e solicitar informações sobre a história da igreja e desenvolver projeto juntos sobre o concurso do dia de corpus crist.	turismo e cultura e pessoal da igreja	MEDIO
promover o evento regional de cias de reis	Formatar junto com os foliões um festival regional onde possa atrair outras cidades	Turismo, cultura e foliões	MEDIO
promover junto aos pescadores e igreja no dia 12.10 a procissão fluvial	Organizar evento saindo do Parque Ecoturístico e voltando para o parque onde poderá ser rezada uma missa para nossa senhora	Turismo, cultura e Igreja	MEDIO
criar evento anual da gastronomia típica da cidade	Organizar junto aos empresários do setor um evento onde possa gerar fluxo de visitantes e renda para todos	Turismo, PMI e comtur	MEDIO
organizar com a associação o evento de carros antigos regional	Reunir com a ASSOCIAÇÃO E juntos escolher as	TURISMO, PMI E CULTURA	MEDIO



Revisão do Plano Diretor de Turismo de Igarapava

e colocar no calendário da cidade	melhores datas, os melhores locais e apoiar os eventos com estrutura		
Desenvolver um programa de capacitação para empresários e operacional do turismo municipal para sensibilização e capacitação no desenvolvimento do turismo coletivo	Promover um curso de capacitação e sensibilização do turismo municipal	TURISMO, COMTUR, ACEIG, ETEC	MEDIO
Calendário de eventos turísticos	Criar calendário de eventos juntamente com todas as entidades e promotores de eventos da cidade e divulgá-lo e promovê-lo – realizar uma reunião com as entidade e a Cultura	TURISMO, PMI, COMTUR, CULTURA E ENTIDADES	CURTO
plano de gerenciamento de resíduos sólidos.	Reunir as entidades responsáveis para criação e implantação de um plano de resíduos sólidos	PMI, TURISMO, COMTUR E EMPRESA DA ÁGUA	MEDIO
Sensibilização da comunidade sobre o turismo	Divulgar projetos do COMTUR, escolas (Projetos), Cartilhas do turismo, palestras nas entidades, divulgação do turismo	PMI, TURISMO, COMTUR, EDUCAÇÃO	CURTO
Feira do produtor	Melhorar a infraestrutura, treinamento aos expositores, adequar horário, fiscalização vigilância sanitária, criação do SIM,	TURISMO, PMI, PRODUTORES, APE, COMTUR	MEDIO



Revisão do Plano Diretor de Turismo de Igarapava

	Reunião de conhecimento do projeto.		
criar um sistema de informação do turismo da cidade	O Comtur deve criar um face inserir no site da PMI e dos parceiros as informações	COMTUR, PMI, TURISMO E PARCEIROS	MEDIO
melhorar o horário da coleta de lixo domiciliar no centro da cidade (comércio)	Reunião com responsável da coleta com empresários e ACEIG para solicitar melhor adequação no horário e melhor conscientização do comércio, nos locais estratégicos do centro	PMI, TURISMO, COMTUR, ACEIG	CURTO
Farmácia 24h	Divulgar as farmácias que fazem o trabalho nos hotéis e atrativos	COMTUR, TURISMO, PMI , SAUDE	CURTO



grupo mais atuante do COMTUR E RESPONSÁVEL POR GRANDE PARTE das decisões e ações do COMSELHO DE TURISMO, da esquerda para direita: ARQUITETO Helton, empresária ANDREA , empresário ARMANDO, ciclista e vice presidente da TRIBOS BIKE ROGERIO , designer e empresários MARCELO, consultor voluntário MANOEL PEDRO, empresário e presidente LELINHO, presidente da associação SR. LUIZ , empresário de turismo ERNANI, profissional e turismólogo LEANDRO , empresária e vereadora DILA, empresário de eventos ANDRE, profissional de meio ambiente GABRIEL.



Revisão do Plano Diretor de Turismo de Igarapava

22.0 – PROGRAMA DE CAPACITAÇÃO DO TURISMO MUNICIPAL



PREFEITURA MUNICIPAL DE IGARAPAVA E CONSELHO MUNICIPAL DE TURISMO



PROJETO IGARAPAVA SEJA BEM-VINDO – CAPACITAÇÃO EM TURISMO MUNICIPAL

1- CONSIDERAÇÕES GERAIS

O turismo envolve uma grande quantidade de serviços, tanto de forma direta quanto indireta. O público diversificado consome produtos heterogêneos, por isso, aspectos econômicos, naturais e sociais são condicionantes e interferem na demanda turística de um país.

Outro aspecto a ser considerado é que o Brasil tem um território diversificado - com clima, cultura, atrativos e economias diferentes - e esteve na vitrine mundial devido à Copa do Mundo FIFA 2014 e aos Jogos Olímpicos e Paralímpicos Rio 2016.

É preciso, portanto, planejamento e antecipação às tendências, a fim de atender turistas nacionais e internacionais.

Considerar que a economia é o fator que mais pode impactar o desenvolvimento do setor.

O turismo vem crescendo a cada dia no Brasil e no mundo e não é diferente em nosso município.

Temos possibilidade de atender vários segmentos como, cicloturismo, aventura, ecológico, cultural, náutico, turismo de pesca e de lazer, além de nossos eventos serem considerados de grande visitação de toda a região.

O que nos leva a considerar uma necessidade muito grande de capacitação e sensibilização de grande parte de nossa comunidade e de nossos empresários locais.

2- JUSTIFICATIVA

Diante dessa necessidade, a Prefeitura de Igarapava juntamente com o CONSELHO MUNICIPAL DE TURISMO desenvolveu o projeto IGARAPAVA SEJA BEM-VINDO.

Para crescer e desenvolver o turismo local é necessário um base de conhecimento a qual as pessoas que já estão envolvidas no Turismo como recepcionistas de hotel, frentistas de posto, garçons e garçonetes, artesãos, taxistas e demais envolvidos, são importantes na cadeia produtiva do turismo local.

Sabendo o potencial que temos e o que podemos oferecer, temos a oportunidade de aumentar a permanência de nossos turistas assim como a taxa de retorno deles, sabendo a imensa diversidade que temos em nosso município será um bom argumento para lograr este objetivo.



Revisão do Plano Diretor de Turismo de Igarapava



PREFEITURA MUNICIPAL DE IGARAPAVA E CONSELHO MUNICIPAL DE TURISMO



3. OBJETIVO

- A - Entender os atrativos do município, conhecer suas potencialidades
- B- Entender o que é o turismo esta economia tão vasta e entender como ele faz parte de tudo isso.
- C- Treinamento da equipe de funcionários que trabalham frente a frente com o turista.
- D- Explicar a diferença entre produto, atrativo e potencial.
- E- Apresentação dos produtos e atrativos de nosso município e como podemos utilizá-los de maneira sustentável.

4. METODOLOGIA

- Visita técnica aos atrativos e potenciais do município
- Capacitação com palestras e workshop participativos;
- Entender o que é turismo;
- Explicar sobre potencial, atrativo e produto turístico;
- Mostrar o que já pode ser trabalhado e qual o planejamento estratégico para o desenvolvimento da atividade;
- Capacitar para a excelência em atendimento no turismo;
- Posterior a capacitação, de acordo com o interesse buscar treinamentos personalizados;

5. CRONOGRAMA

- Convite ao público alvo , palestra de lançamento dia 16.09 na FIAGRO
- Visitas técnicas nos atrativos e potenciais atrativos / produtos
- Workshop
- Início das palestras e treinamentos



Revisão do Plano Diretor de Turismo de Igarapava



PREFEITURA MUNICIPAL DE IGARAPAVA E CONSELHO MUNICIPAL DE TURISMO



6- INVESTIMENTO

O VALOR SERÁ DE R\$0,00 Cada empresa convidada deverá assinar um compromisso de estar presente em todas as capacitações do projeto

7- CERTIFICAÇÃO

De acordo com a participação da empresa e de seu operacional, a empresa receberá o CERTIFICADO do projeto – IGARAPAVA SEJA BEM – VINDO – um selo de certificação que a empresa está apta a receber apoio do COMTUR e da PREFEITURA em alguma demanda que estiver dentro do PLANO DIRETOR E DA POLÍTICA MUNICIPAL DE TURISMO, além de poder divulgar em sua empresa o SELO DA CERTIFICAÇÃO;



IDEALIZAÇÃO



APOIO





Revisão do Plano Diretor de Turismo de Igarapava

22.1- EDITAL da reunião do COMTUR

REUNIÃO DE ANÁLISE DA REVISÃO DO PLANO DIRETOR DE TURISMO –

mesmo estando em andamento o Diretor de Turismo e a empresa contratada resolveram realizar uma reunião de análise da REVISÃO DO PLANO DIRETOR para nivelarem as informações.



CONSELHO MUNICIPAL DE TURISMO DE IGARAPAVA



COMTUR – CONSELHO MUNICIPAL DE TURISMO DE IGARAPAVA – SP

EDITAL DE CONVOCAÇÃO DA ASSEMBLEIA GERAL DO COMTUR DE IGARAPAVA SP .

O CONSELHO MUNICIPAL DE TURISMO DE IGARAPAVA – SP , com sede provisória para as reuniões na ACEIG – Associação Comercial de Igarapava, localizada na Av. Maciel, 460 - Centro, Igarapava, CONVOCA através do presente edital , todos os conselheiros da sociedade civil e do poder público para a realização da Assembleia Geral Ordinária a se realizar neste dia 11 de abril as 18 horas na sede da ACEIG localizada na Av. Maciel, 460 - Centro, Igarapava, com a seguinte pauta : A- aprovação da Ata da última reunião. B- nomeação dos novos conselheiros do setor público C- posse da nova diretoria e dos técnicos convidados do setor público para comporem as Câmaras Setoriais D- primeira análise da REVISÃO DO PLANO DIRETOR DE TURISMO e seu PLANO DE AÇÕES.

OBSERVAÇÕES:

- 1- Esta reunião está sendo em substituição a reunião ordinária do dia 27.03.24 de acordo com o REGIMENTO INTERNO que prevê , uma reunião ordinária a cada dois meses , sempre agendada para as últimas quartas feiras dos meses ímpares.
- 2- de acordo com a resolução da reunião do dia 07.12.23 as reuniões ordinárias ficaram assim definidas : 31.01.24 // 27.03.24// 29.05.24// 31.07.24// 25.09.24// 27.11.24, sempre as 18h na sede da ACEIG, quando houver agenda, salientamos que nessa programação de datas não estão inclusas as reuniões extraordinárias caso haja necessidade

Sem mais, atentamente,

Igarapava, 02 de abril de 2024 .

Lelio José de Oliveira
Presidente do Comtur



Revisão do Plano Diretor de Turismo de Igarapava

PESQUISA DE DEMANDA TURÍSTICA

Igarapava -SP



Revisão do Plano Diretor de Turismo de Igarapava

APRESENTAÇÃO

Visando cumprir LEI COMPLEMENTAR Nº 1.261, DE 29 DE ABRIL DE 2015 que estabelece as condições e requisitos para a classificação de Estâncias e de Municípios de Interesse Turístico, o município de Igarapava apresenta o seu estudo da demanda turística existente. O presente trabalho visa buscar compreender como se comportam os turistas que chegam a Igarapava, onde foi realizada uma série de perguntas para os mesmos, objetivando entender o seu perfil, durante a sua visita à cidade. Foram realizadas 180 entrevistas entre os dias 20,21 e 22 de maio de 2023, e durante a final da COPA REGIONAL DE MOUNTAIN BIKE, realizada no PARQUE ECOTURÍSTICO dia 06.08.2023.

OBJETO DE ANÁLISE AMOSTRAL

1. Trabalho de campo realizado com turistas e visitantes do município de Igarapava;
2. Diagnóstico e perfil do visitante;
3. Análise dos fatores chave:
 - determinantes sociológicos;
 - fatores relativos à viagem.
4. Outras análises importantes sobre o município de Igarapava;

CONSIDERAÇÕES SOBRE A ANÁLISE AMOSTRAL

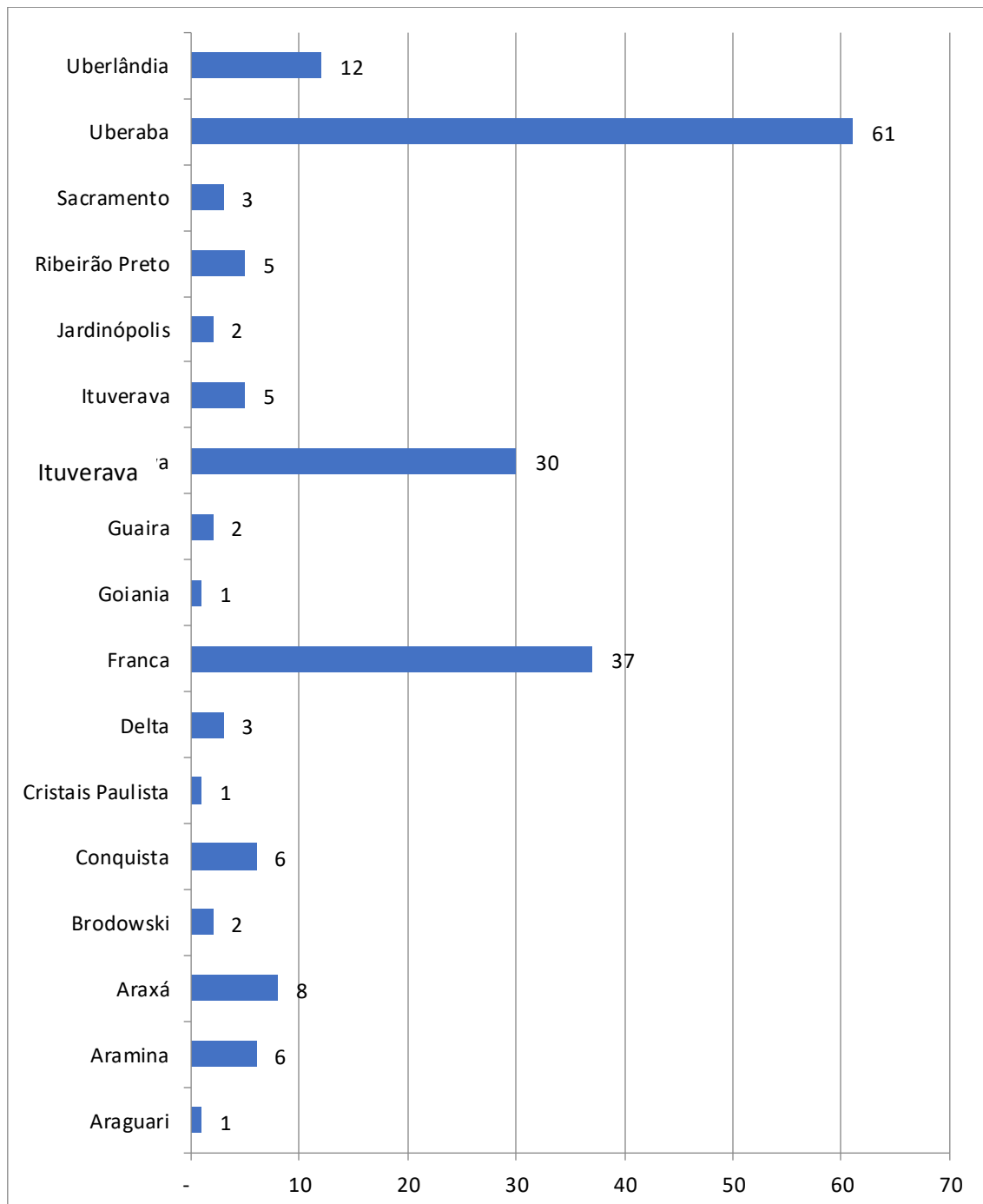
1. Data da Realização da pesquisa dias 20,21 e 22 de Maio de 2023.(durante a FESTA DA CANA) e na final da COPA REGINOAL DE MTB dia 06.08.23
2. População pesquisada: Turistas e visitantes de Igarapava;
3. Pesquisa aplicada pelos membros do Conselho Municipal de Turismo;
4. Amostra: 180 entrevistas;
5. Metodologia: A pesquisa foi de acordo com a técnica do Survey de opinião, que consiste na aplicação e questionários estruturados e padronizados a uma amostra representativa do universo de investigação,



Revisão do Plano Diretor de Turismo de Igarapava

de
forma aleatória;

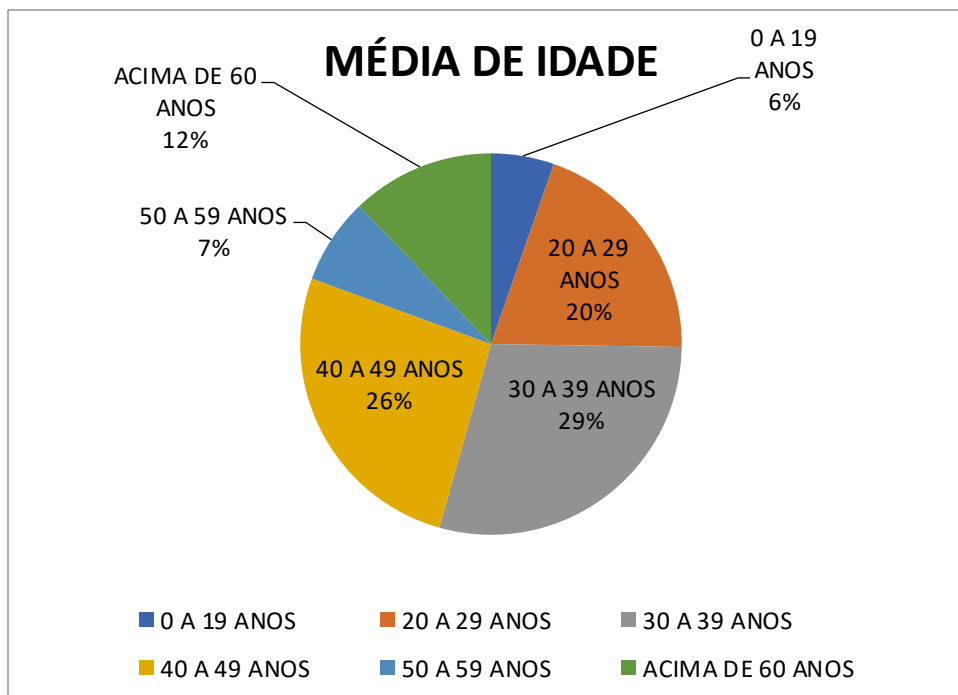
Cidades dos Entrevistados



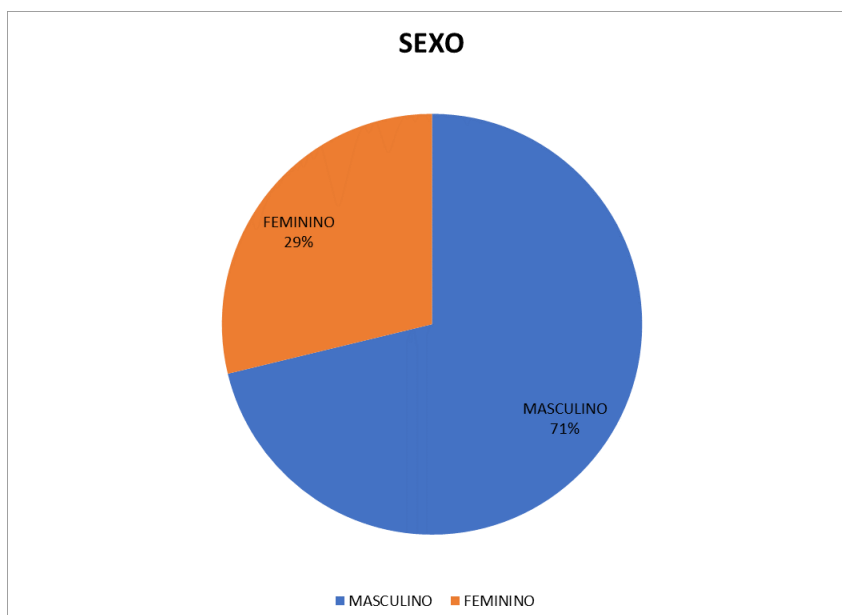
Visitantes de lugares bem variados porem com destaque para Franca e Uberaba em um total de 180 turistas entrevistados.



Revisão do Plano Diretor de Turismo de Igarapava



De 30 a 39 anos foi a maioria dos entrevistados, um bom sinal pois sentimos que difere das demais pesquisas realizadas com detalhe também para uma boa porcentagem para aqueles acima de 60 anos. É sinal que a cidade está oferecendo atrativos de várias as idades.

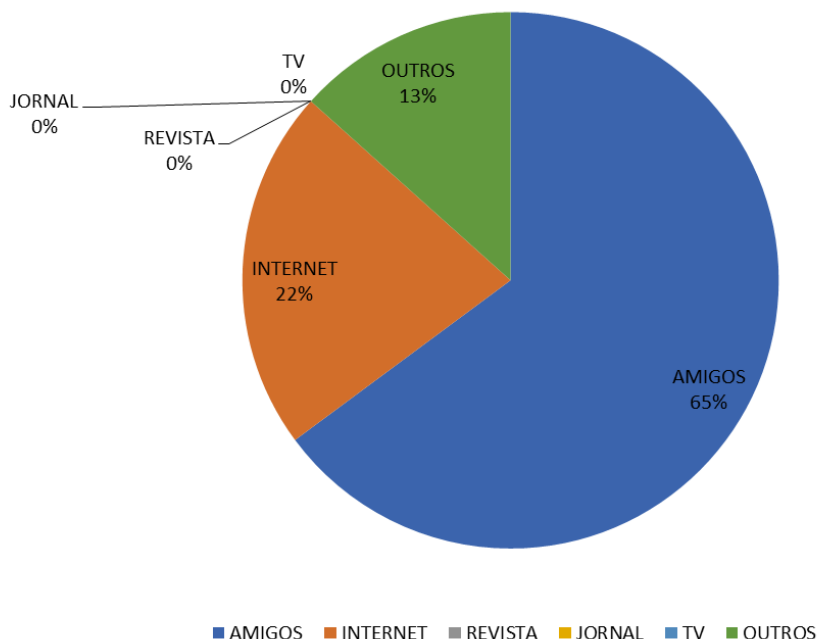


Outro dado que difere das pesquisas anteriores 71% de visitantes do sexo masculino muito maior do que os dados das pesquisas anteriores, bom sinal também essa alteração.



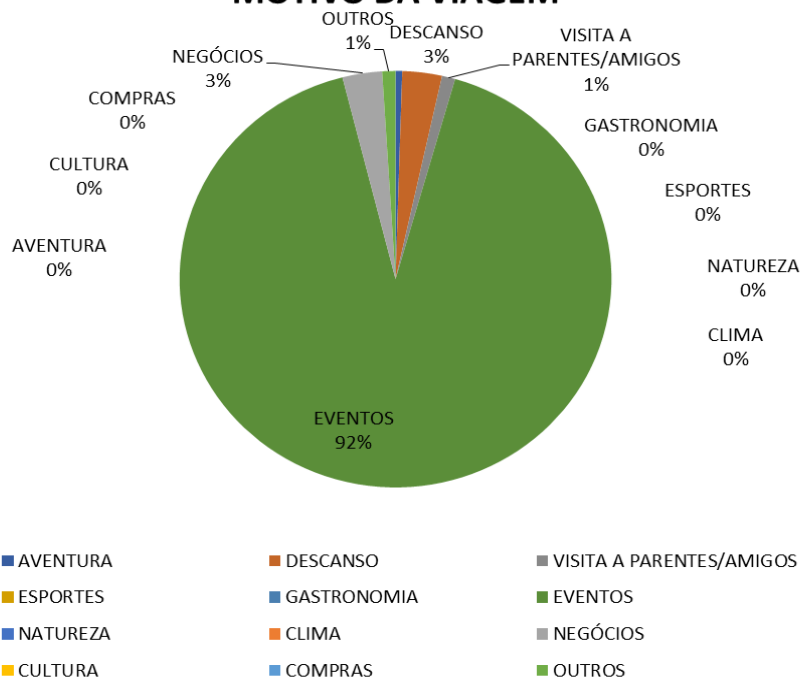
Revisão do Plano Diretor de Turismo de Igarapava

COMO SOUBE DO DESTINO/EVENTO



Avançamos a porcentagem das informações pela internet e informações dos amigos, um resultado muito positivo. É sinal que melhoramos nas informações via internet e a propaganda vindo dos amigos é muito positiva no contexto do MARKETING.

MOTIVO DA VIAGEM

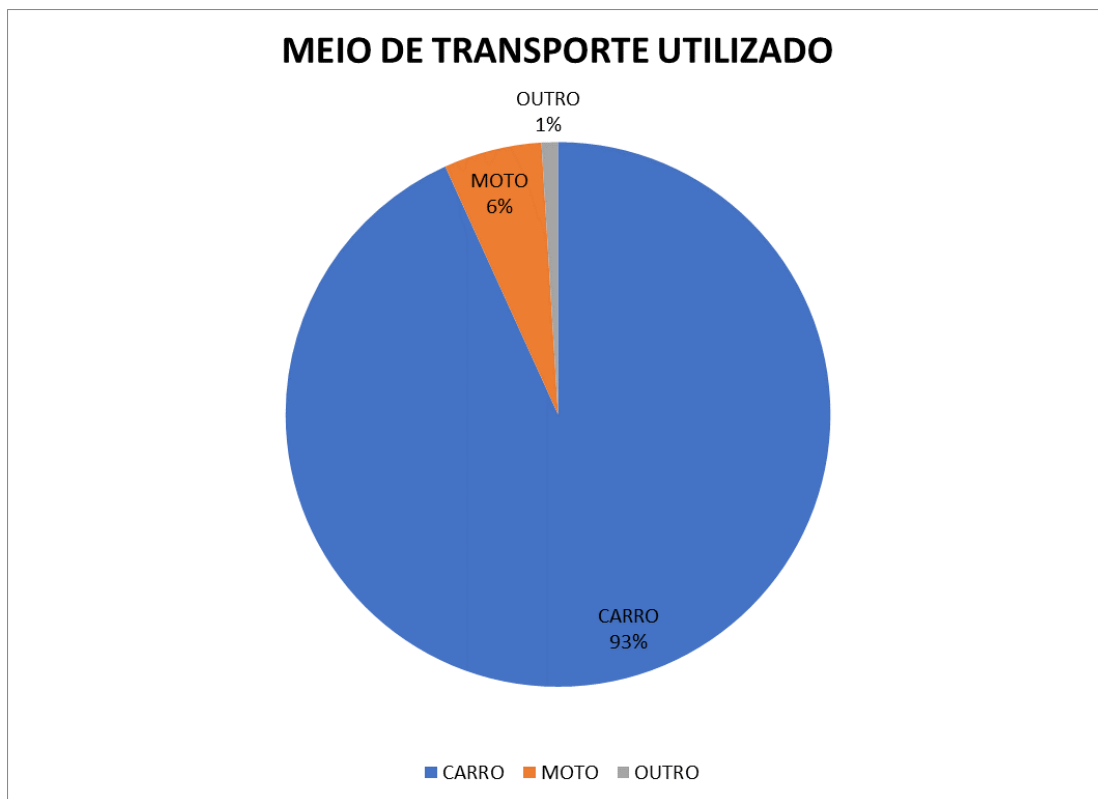




Revisão do Plano Diretor de Turismo de Igarapava

Esses

dados nos mostram que realmente nossa cidade deve se preparar melhor cada vez mais para a realização de bons e grandes eventos.

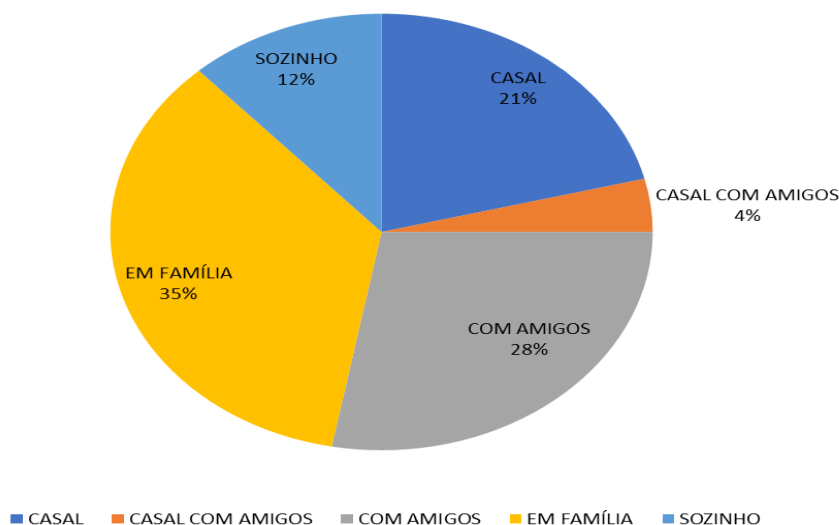


Cada vez aumenta mais a vinda para nossa cidade de carro ou veículo próprio, um dado importante pois dá mais liberdade para o turista conhecer mais atrativos turísticos de Igarapava.



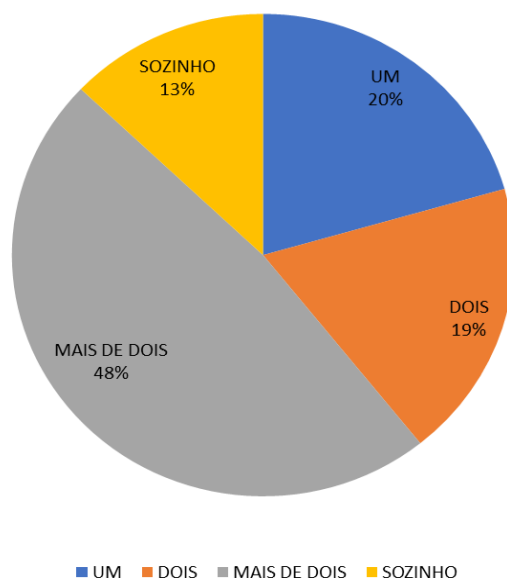
Revisão do Plano Diretor de Turismo de Igarapava

COM QUEM VIAJOU



Um detalhe importante nessa pergunta que nos mostra como aumentou o turista vir com a família, é sinal que a cidade tem atrativos para várias idades.

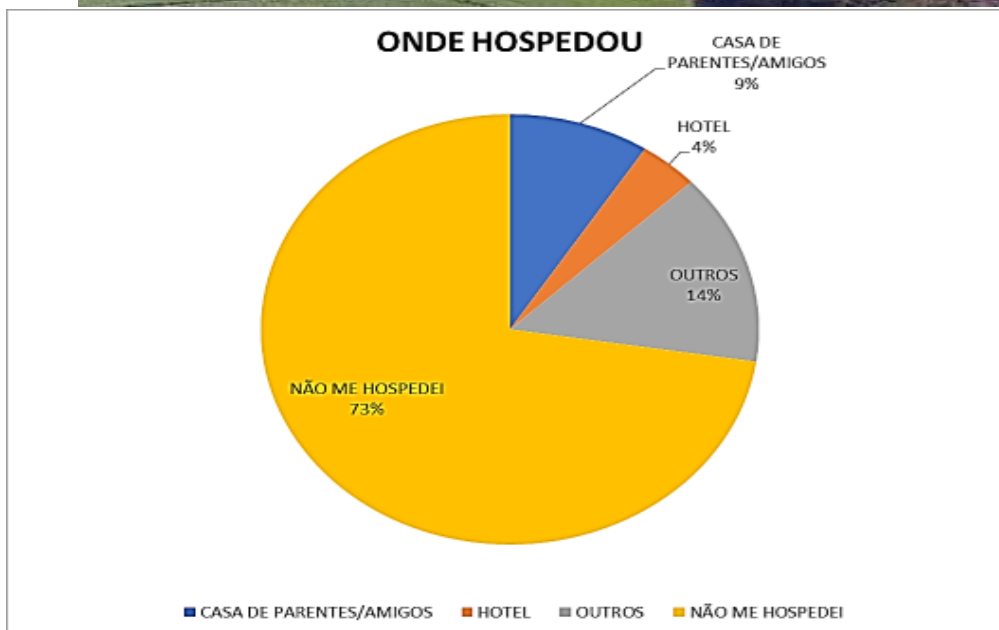
NÚMERO DE ACOMPANHANTES



Como diz o velho ditado que “nesse caso” faz bem para a cidade, quanto mais melhor, só não podemos deixar que ultrapassem o número de pessoas nos atrativos naturais para iniciar a depredação e nem lotação mais do que a autorizada nos eventos, já que os eventos são um dos grandes atrativos da cidade.



Revisão do Plano Diretor de Turismo de Igarapava

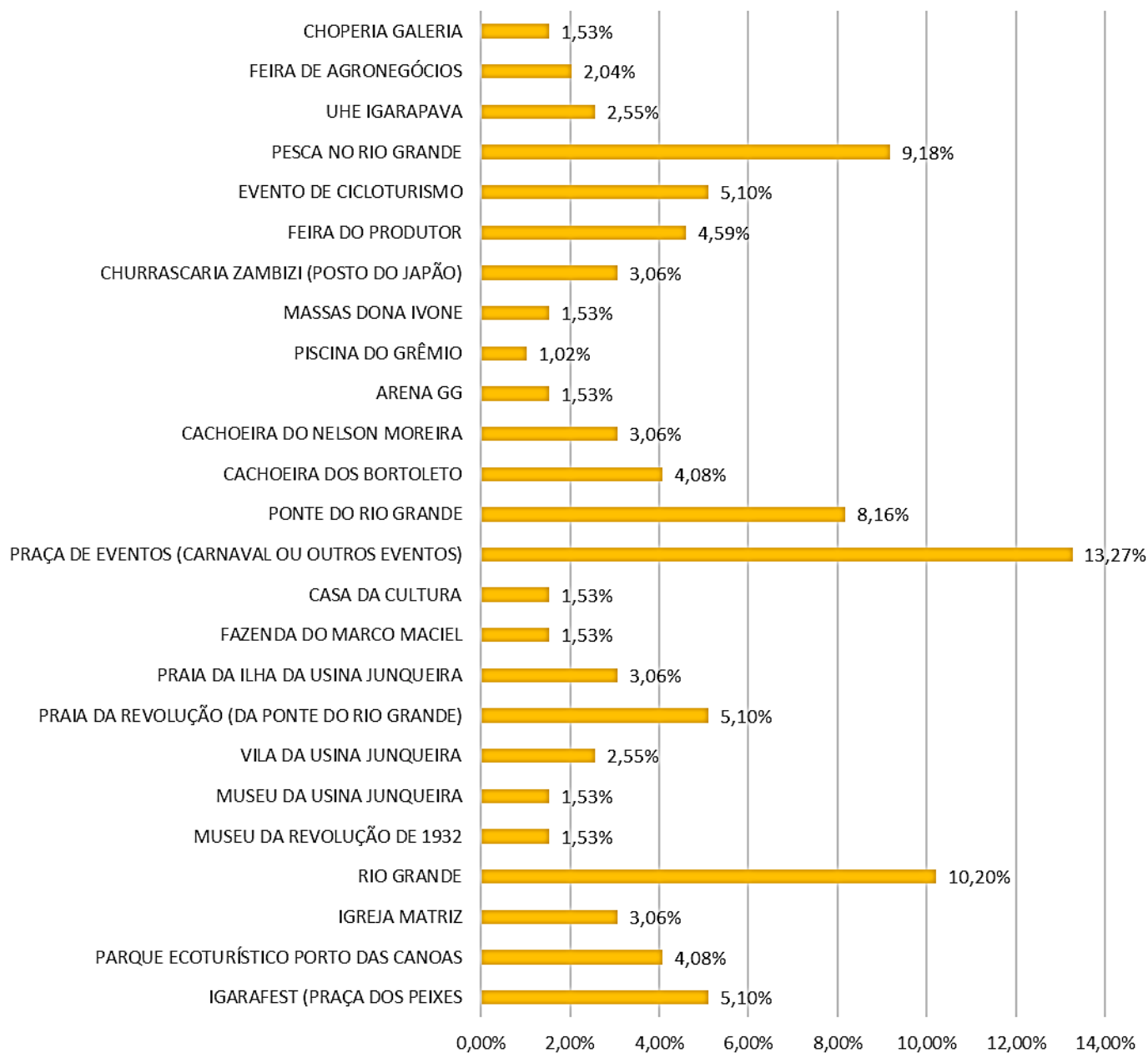


Esse dado deve nos chamar a atenção, pois 73% não se hospedaram na cidade, temos que saber os motivos principais pelos quais os turistas não se hospedaram, se for o caso, promovermos eventos de mais de um dia.



Revisão do Plano Diretor de Turismo de Igarapava

ATRATIVOS VISITADOS

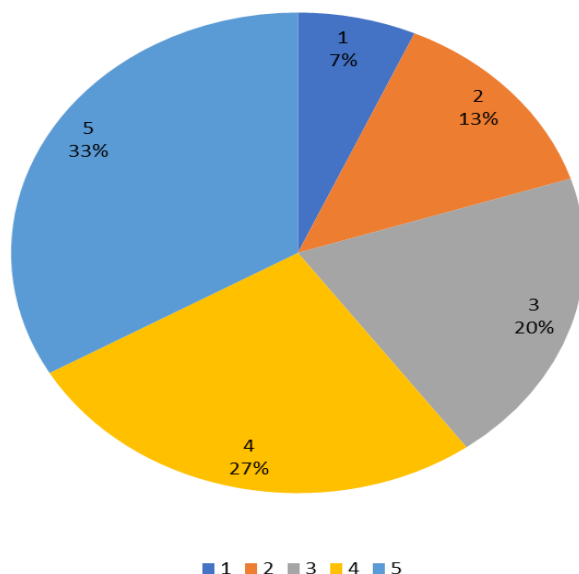


A questão diz por si só, o que é necessário se for possível mostrar aos empresários da cidade e responsáveis pelos atrativos turísticos.



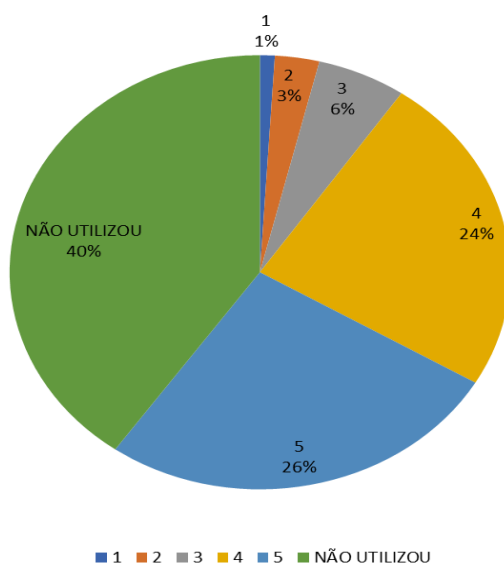
Revisão do Plano Diretor de Turismo de Igarapava

NOTA DA LIMPEZA DA CIDADE



Um dado importante no momento de reunião com o poder público para mostrar a opinião dos turistas entrevistados. Mesmo com esse resultado observamos que muito precisa melhorar principalmente onde os turistas visitam e passam pela cidade.

NOTA PARA OS RESTAURANTES DA CIDADE

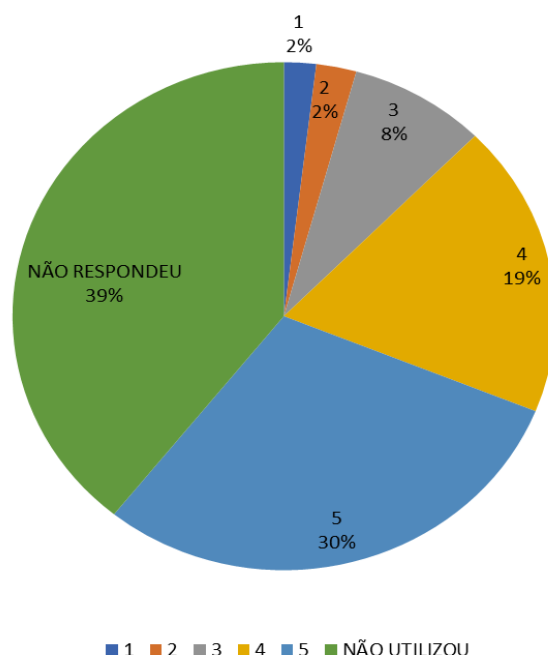


Dos entrevistados que utilizaram as notas estão boas em média, porem precisa-se estudar os motivos de 40% dos turistas não terem utilizado, isso é importante.



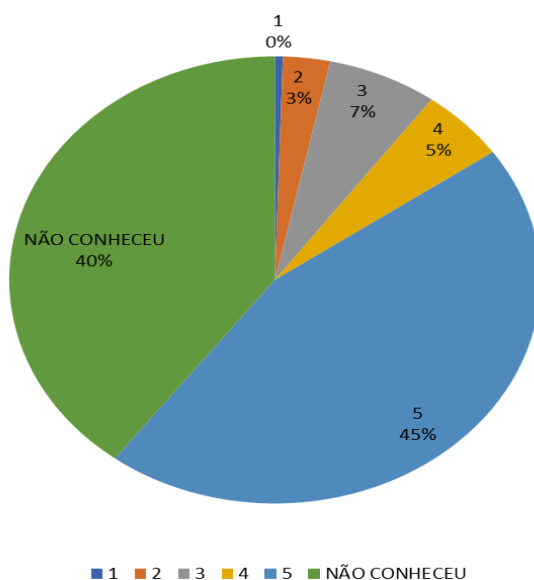
Revisão do Plano Diretor de Turismo de Igarapava

NOTA PARA ATRATIVOS DA CIDADE



Notas boas com as maiores porcentagens, isso é um bom resultado, porem precisamos saber o motivo que 39% não responderam porque não conheceram, por falta de tempo ou oportunidade, assim poderemos avançar.

NOTA PARA O ARTESANATO DA CIDADE

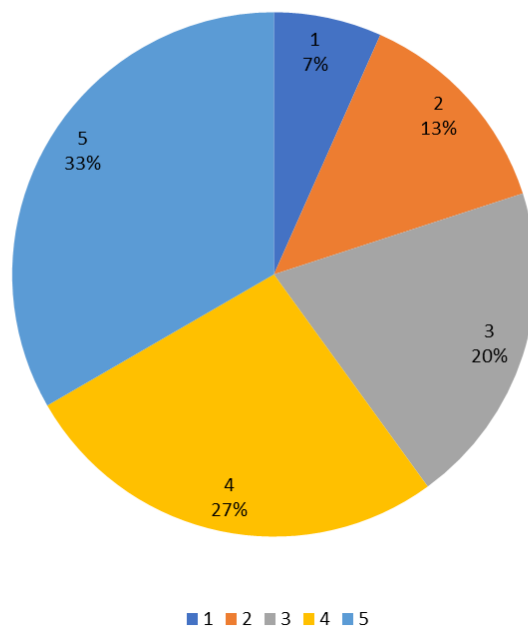


O artesanato é um detalhe importante, que deve ser trabalhado pelo grupo do turismo e apoio dos artesãos. As vezes os turistas não conhecem por não estarem em destaque na cidade ou por não terem a identidade da cidade e assim não tem interesse de quem quer comprar.



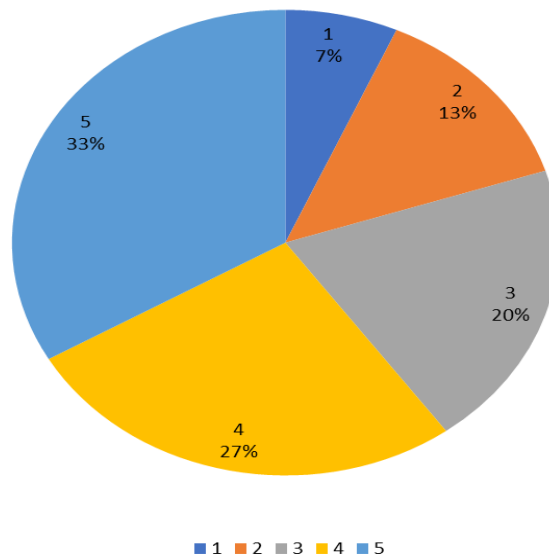
Revisão do Plano Diretor de Turismo de Igarapava

NOTA PARA OS ESTACIONAMENTOS



Nessa questão é preciso melhorar a pergunta, pois o turista as vezes responde o local do estacionamento do atrativo e não os locais de estacionamento da cidade.

NOTA PARA SEGURANÇA DA CIDADE

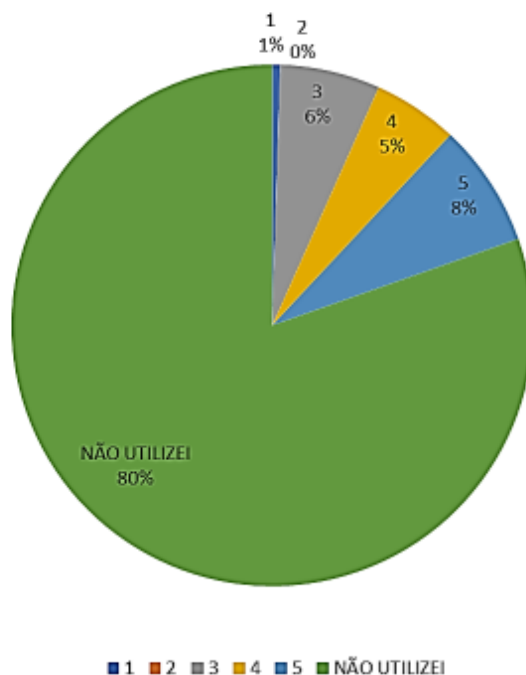


Boas notas e isso reflete no bem estar dos entrevistados, mostrando que realmente melhoraram as notas das pesquisas anteriores.



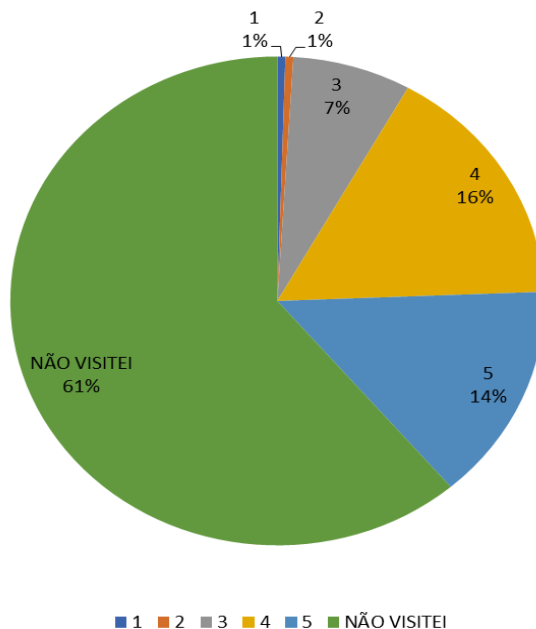
Revisão do Plano Diretor de Turismo de Igarapava

NOTA PARA AS HOSPEDAGENS DA CIDADE



Mais uma vez a questão , não utilizaram pois não foi preciso ou o evento era de um dia somente , que é o que precisa ser revisto pela organização.

NOTA PARA OS BARES DA CIDADE

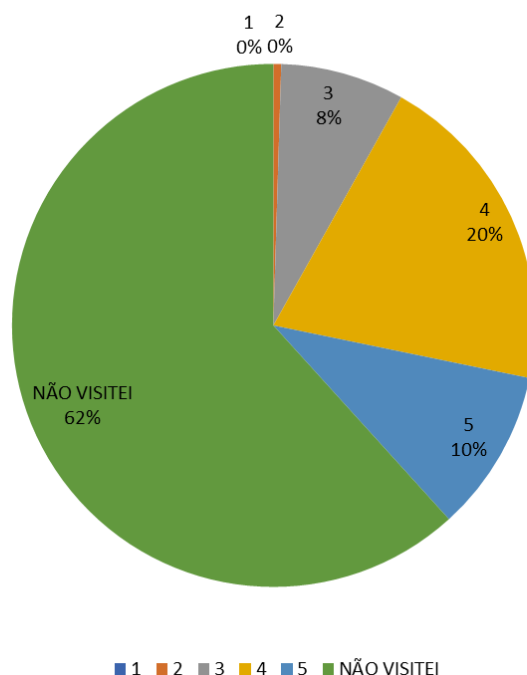


Quem não visitou, pelo observado nas notas perdeu oportunidade, porem é preciso um entrosamento de todos, organizadores de eventos com o comércio da cidade, hospedagem e alimentação, só assim a cadeia do turismo vai funcionar.



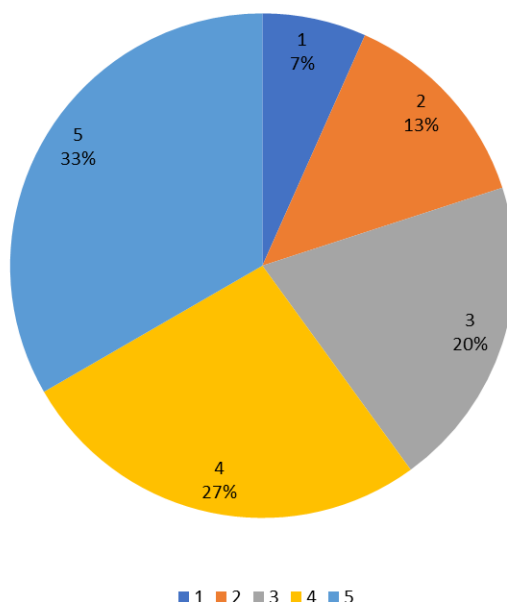
Revisão do Plano Diretor de Turismo de Igarapava

NOTA PARA O COMÉRCIO DA CIDADE



Nessa questão nos mostra realmente que mais de 60% não visitou o comércio local, é preciso estarem todos juntos.

NOTA PARA OS POSTOS DE GASOLINA

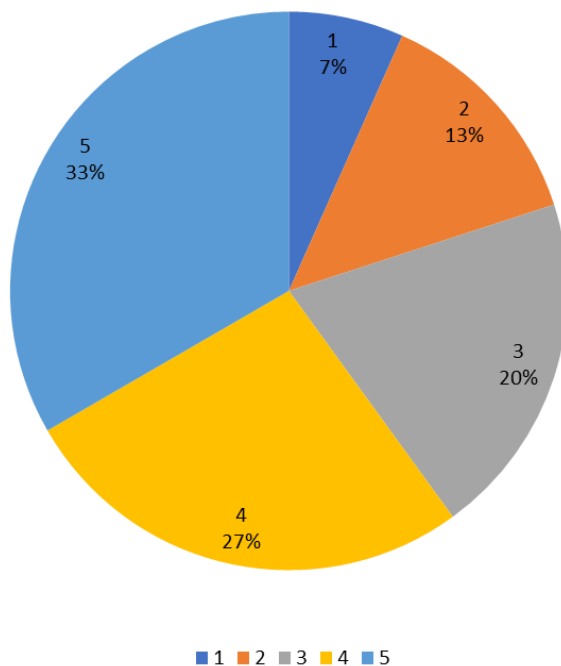


Boa notas e com certeza bons atendimentos, pois esse quesito é fundamental nas pesquisas. O importante seria mostrar o resultado para os empresários do setor e buscar aproximação nesse momento.



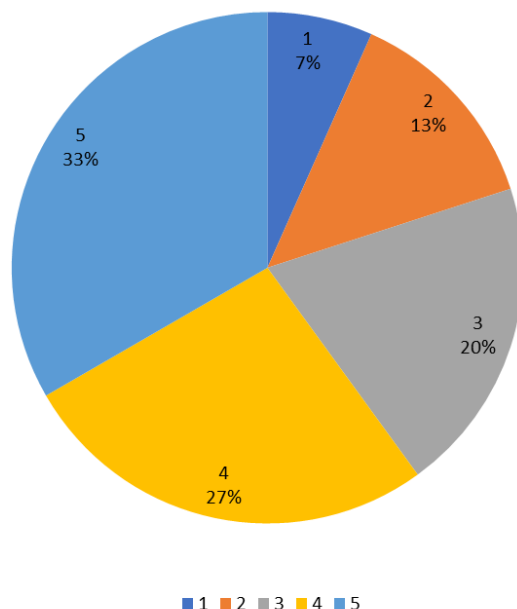
Revisão do Plano Diretor de Turismo de Igarapava

NOTA PARA AS RODOVIAS DE ACESSO



Boas notas e bom sinal de satisfação dos turistas.

NOTA PARA A SINALIZAÇÃO TURÍSTICA

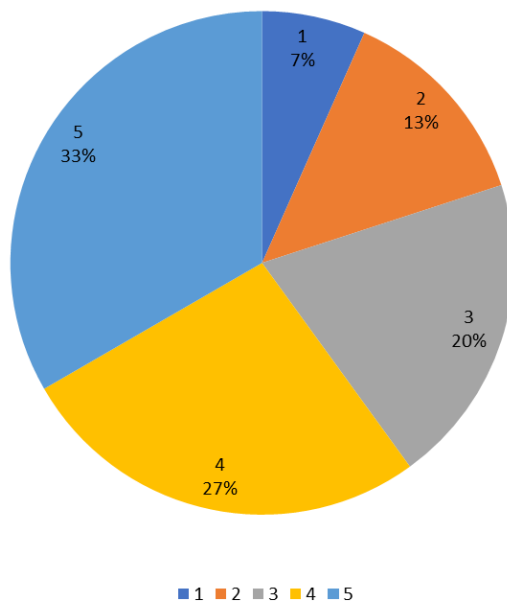


As vezes o entrevistado não entende muito bem a pergunta sobre a sinalização turística e confundi com a sinalização urbana. O fato é que os atrativos precisam ser sinalizados com as placas indicativas padrões.



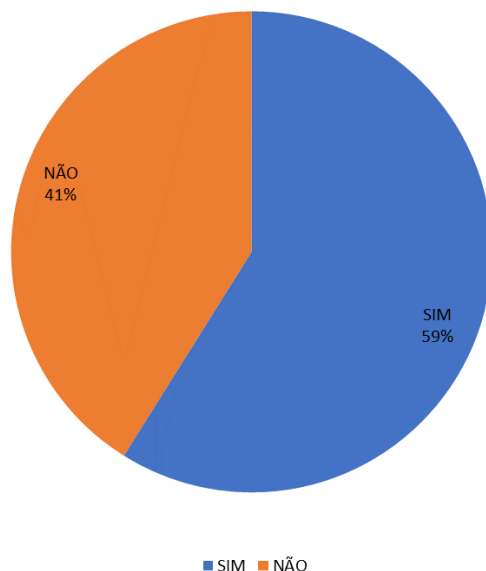
Revisão do Plano Diretor de Turismo de Igarapava

NOTA PARA A FESTA DA CANA E SUAS ATRAÇÕES



Boas notas mostrando a satisfação dos entrevistados, porem é sempre bom melhorar cada vez mais.

VISITOU OUTRAS CIDADES DA REGIÃO

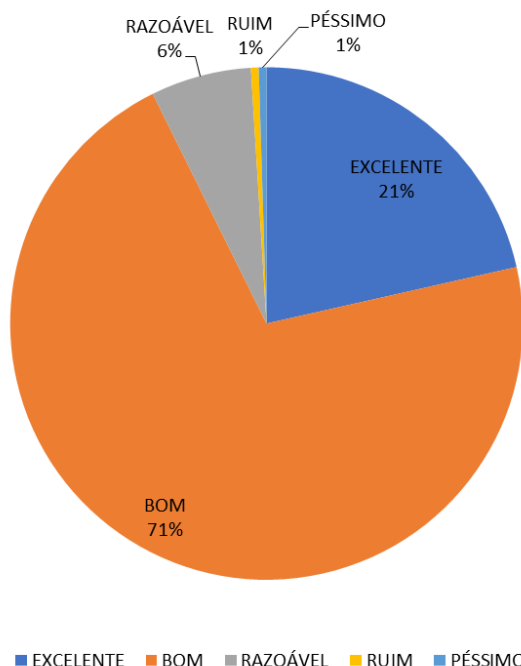


A maioria visitou as cidades da região, o que mostra que devemos trabalhar juntos no desenvolvimento do turismo.



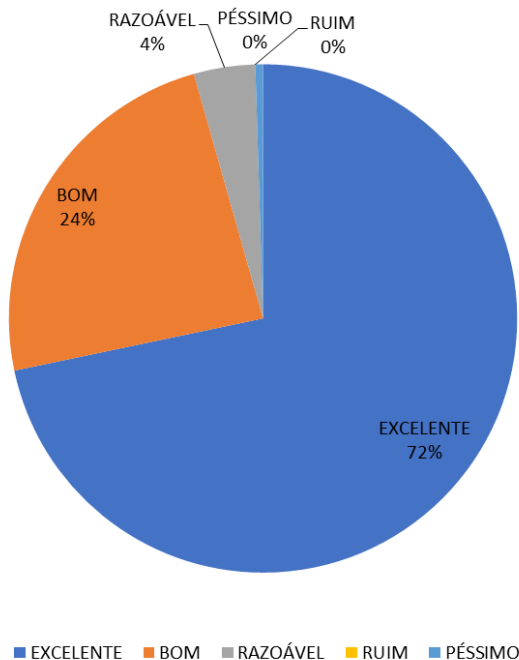
Revisão do Plano Diretor de Turismo de Igarapava

EXPECTATIVA ANTES DA VIAGEM



Uma das melhores questões na pesquisa, que nos mostra o grau de satisfação dos entrevistados com a cidade.

QUAL FOI SUA EXPERIÊNCIA COM A VIAGEM



Com 72% de aprovação a responsabilidade da cidade aumenta cada vez mais. Mas no turismo é sempre preciso avançar para desenvolver.



Revisão do Plano Diretor de Turismo de Igarapava

CONCLUSÃO

A tabulação e descrição dos dados forneceu um retrato do perfil do visitante, que permitirá orientar ações de planejamento, no sentido de otimizar os recursos já utilizados e colocar em prática os potenciais, segmentar o mercado, e da mesma forma com a divulgação do destino, sendo a mesma destinada aos polos emissores reais e os potenciais. Bem como dirigir ao trade para proceder com o atendimento à satisfação total do cliente. Os dados ainda fornecem ao município de Igarapava e ao mercado números. Com o mercado turístico cada vez mais competitivo, composto por uma infinidade de produtos que tentam atender a demanda heterogênea e cada vez mais crítica; e concorrências acirradas entre destinos, este é um panorama que pode ser considerado simplista, mas não irreal. E estas são apenas algumas das razões pelas quais o planejamento turístico apoiado pelo estudo da demanda se faz necessário.

Conhecer o público alvo atraindo-o com eficiência e em sua estadia no destino atender ou mesmo superar as suas expectativas pode ser a chave do sucesso e consolidação das localidades turísticas.

RBM LEAL ASSESSORIA – CNPJ 44.932.673/0001-55

Av. 22 de maio, 3568, Igarapava SP Cep. 14.540-000





Revisão do Plano Diretor de Turismo de Igarapava

REFERÊNCIA BIOGRÁFICAS

INSTITUTO BRASILEIRO DE GEOGRAFIA E ESTATÍSTICA – IBGE. site oficial IBGE. Disponível em: <[http://www.ibge.gov.br/home/estatistica/População/condição de vida/indicadores mínimos /](http://www.ibge.gov.br/home/estatistica/População/condição_de_vida/indicadores_mínimos/)>. Acesso em: 26 junho. 2023.

SITE DA PREFEITURA MUNICIPALDE IGARAPAVA SP – www.igarapava.sp.gov.br

ACESSO – 2021// 2022 //2023//2024

AGENDA 21. Disponível em:<<http://www.mma.gov.brWTTTC>. Agenda 21 for the Travel&Tourism Industry: Towards Environmentally Development Progress Report n.º 1 (1998)>. Acesso em: 13 ago. 2009.

ALVES, Amaro Luíz. Aves brasileiras: uma visão fotográfica. Brasília: Projecult, 2006.

AMARAL, Carmélia. Ecoturismo e envolvimento comunitário. IN: VASCONCELOS, Fábio Perdigão (Org.). Turismo e meio ambiente. Fortaleza: UECE, 1998.

BARRETO, Margarita; BURGOS, Raúl; FRANKEL, David. Turismo, políticas públicas e relações internacionais. Campinas, SP: Papirus, 2003.

BENI, Mário Carlos. Análise estrutural de turismo. 12. ed. São Paulo: Senac São Paulo, 2007.

BOULLON, Roberto. Ecoturismo: sistemas naturales y urbana. Buenos Aires: Librerías Turísticas, 1993.

BRASIL. Ministério do Turismo. Embratur. Disponível em: <www.turismo.gov.br>. Acesso em: 20 set. 2023.



Revisão do Plano Diretor de Turismo de Igarapava

BRASIL. Ministério do Turismo. Embratur. Programa de Regionalização do Turismo. Roteiros do Brasil. Ministério do Turismo: Brasília, 2004.

FENELL, David. Ecoturismo. Tradução por Inês Lohbauer. São Paulo: Contexto, 2002.

FUNARI, Pedro Paulo Abreu; PELLEGRINI, Sandra de Cássia. Patrimônio histórico e cultural. Rio de Janeiro: Jorge Zahar, 2006.

MAGALHÃES, Cláudia Freitas. Diretrizes para o turismo sustentável em municípios. São Paulo: Roca, 2002.

MANUAL de ecoturismo de base comunitária: ferramenta para um planejamento responsável. São Paulo: Senac, 2004.

MARGULIS, Sérgio. A regulamentação ambiental: instrumentos e implementação. Rio de Janeiro, 1996.

MURTA, Stela; GOODEY, Brian. A interpretação do patrimônio para o turismo sustentável: um guia. Belo Horizonte: SEBRAE, MG, 1995.

REVISTA TURISMO. Disponível em:
<<http://www.turismoecia.tur.br/revista/cidade36>>. Acesso em: 28 set. 2023.

ROCKTAESCHEL, Benedita Maria. Terceirização em áreas protegidas: estímulo ao ecoturismo no Brasil. São Paulo: Senac 2006.

RODRIGUES, Carmen Lúcia. Na safra do turismo. In: RODRIGUES, Adyr Balastrieri (Org.) Ecoturismo no Brasil: possibilidades e limites. São Paulo: Contexto, 2003.



Revisão do Plano Diretor de Turismo de Igarapava

RUSCHMANN, Dóris. Turismo e planejamento sustentável: a proteção do meio ambiente. Campinas, SP: Papyrus, 2004.

VISÃO Missionária. Além mar. Disponível em: <<http://www.alem-mar.org>>. Acesso em: 15 ago. 2022.

CONFEDERAÇÃO NACIONAL DO TRANSPORTE – CNT. Ranking das ligações rodoviárias. Disponível em: <<http://pesquisarodovias.cnt.org.br/Documents/Arquivos%202012/ranking2012.pdf>>. Acesso em: 30 Maio. 2014.



PREFEITURA DE
IGARAPAVA

